

BIJLAGE 1 - KAARTENBOEK AAC-ONDERZOEK ELPERSTROOM

Bureauonderzoek Aardkunde, Archeologie en Cultuurhistorie (AAC)

Prolander

12 mei 2022

Contactpersoon

JANIN HEKMAN
Landschapshistoricus
en Adviseur Erfgoed

M 00 31 625319986
E janin.hekman@arcadis.com

Arcadis Nederland B.V.
Postbus 63
9400 AB Assen
Nederland

Inhoudsopgave

Inventarisatie- en advieskaarten

1	Ligging onderzoeksgebied (Topografie)	6
2	Ligging onderzoeksgebied (Luchtfoto)	7
3	Inventarisatiekaart Aardkundige waarden	8
4	Inventarisatiekaart Archeologie	9
5	Advieskaart Archeologie	10
6	Inventarisatiekaart Cultuurhistorie	11

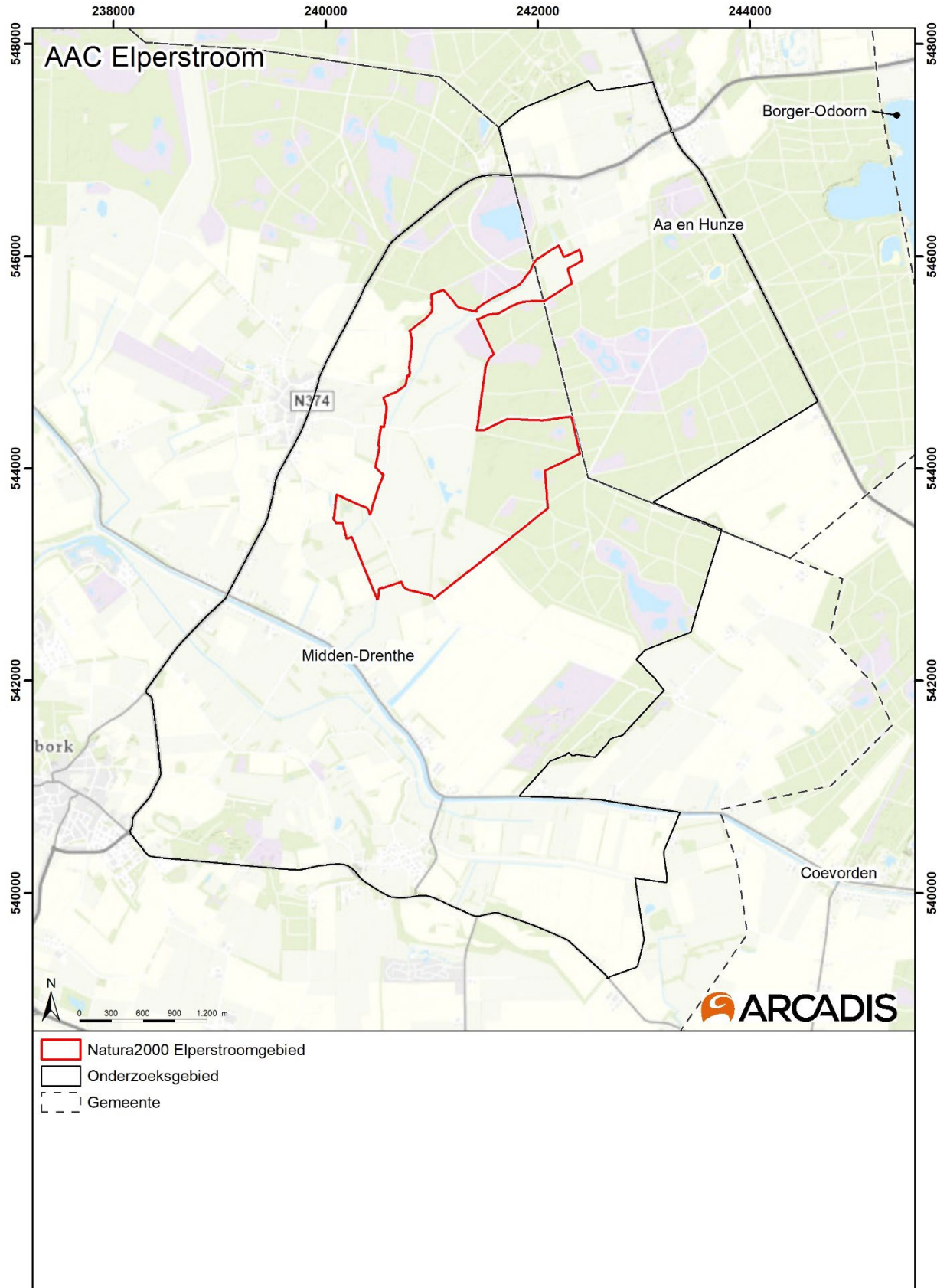
Analysekaarten

7	Aardkundige hoofdlandschappen	12
8	Provinciale Kernkwaliteit Aardkunde	13
9	Provinciale Kernkwaliteit Archeologie	14
10	Provinciale sturingsniveaus Cultuurhistorie	15
11	Cultuurhistorische Hoofdstructuur	16
12	Geologische kaart	17
13	geomorfologische kaart (geactualiseerd)	18
14	Keileemkaart	19
15	Actueel hoogtebestand Nederland (AHN3)	20
16	Pingoruïnekaart (Bewerkt met AHN3)	21

17 Bodemkaart	22
18 Veendiktekaart	23
19 Veenkaart in relatie tot landgebruik 1832	24
20 Archeologische verwachtingskaart	25
21 Bekende archeologische terreinen (Archis3)	26
22 Onderzoeksmeldingen (Archis3)	27
23 Provinciale kaart Celtic fields, karrensporen en voorden	28
24 Kaart WOII Erfgoed (Provincie Drenthe)	29
25 Archeologische landschappenkaart (RCE)	30
26 Franse Militaire kaart 1811-1813	31
27 Kadastrale minuut 1811-1832	32
28 Landgebruik in +/- 1832	33
29 Historische kaart Oranjekanaal 1876	34
30 Topografische Militaire Kaart 1850	35
31 Topografische Militaire Kaart circa 1900	36
32 Topografische Militaire Kaart circa 1930	37
33 Topografische Militaire Kaart circa 1950	38
34 Topografische Militaire Kaart circa 1970	39
35 Topografische Militaire Kaart circa 1990	40
36 Topografische Kaart circa 1995	41
37 Huidige situatie 2020	42
38 Gemeentelijke cultuurhistorische waardenkaart	43

39 Analyse watersysteem o.b.v. kaart 1900	44
40 Gebouwd erfgoed (RCE)	45
41 Atlas Historisch groen (Maes)	46
42 Landschapsplan Ruilverkavelingsperiode	47
43 Landschapsplan Ruilverkavelingsperiode	48
44 Landschapsplan Ruilverkavelingsperiode	49
45 Atlas - Rijksdienst voor het cultureel Erfgoed	50
46 Kaart Vergraven Gronden	51
47 Bestemmingsplannen	52
Colofon	53

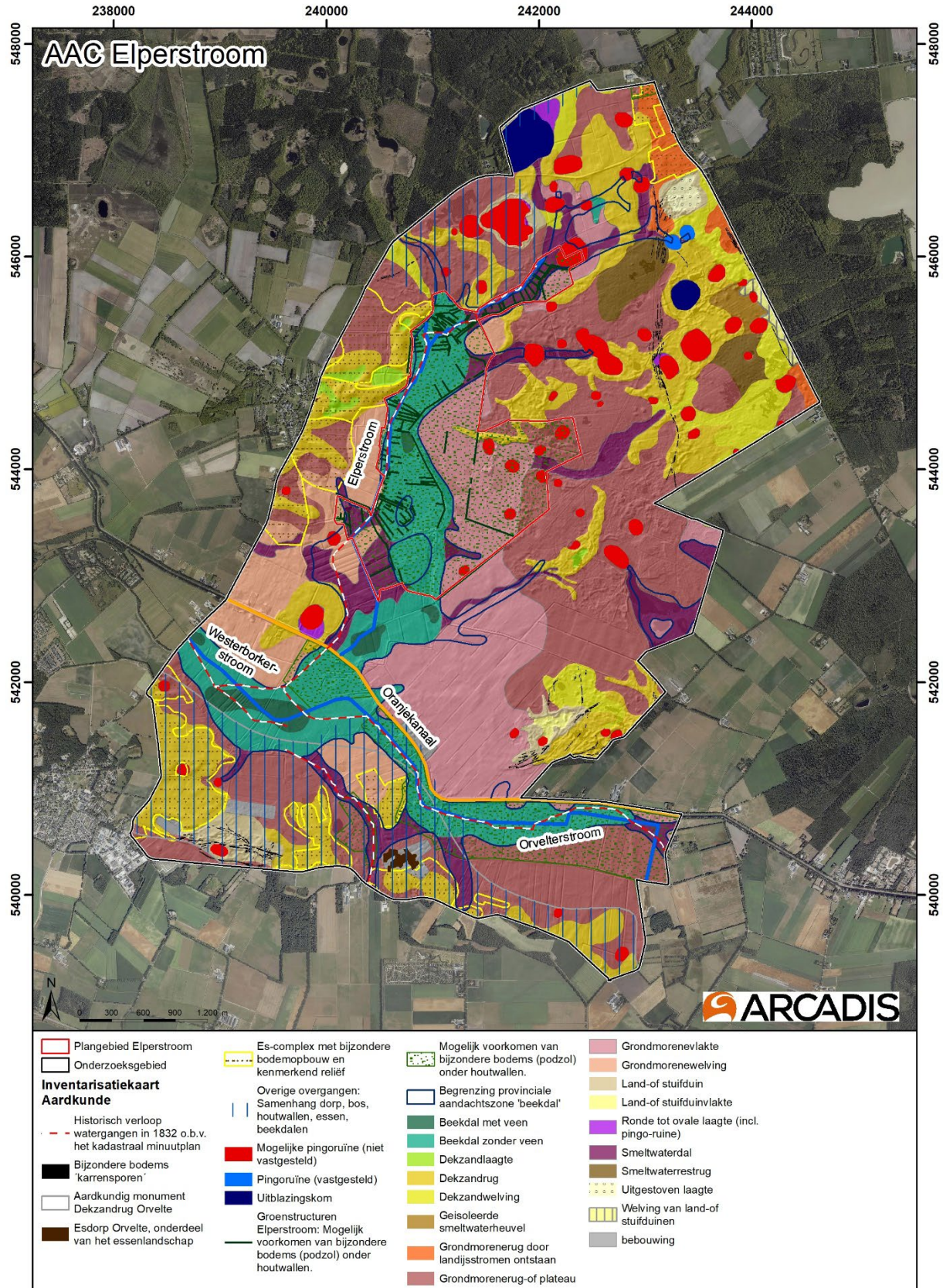
1 Ligging onderzoeksgebied (Topografie)



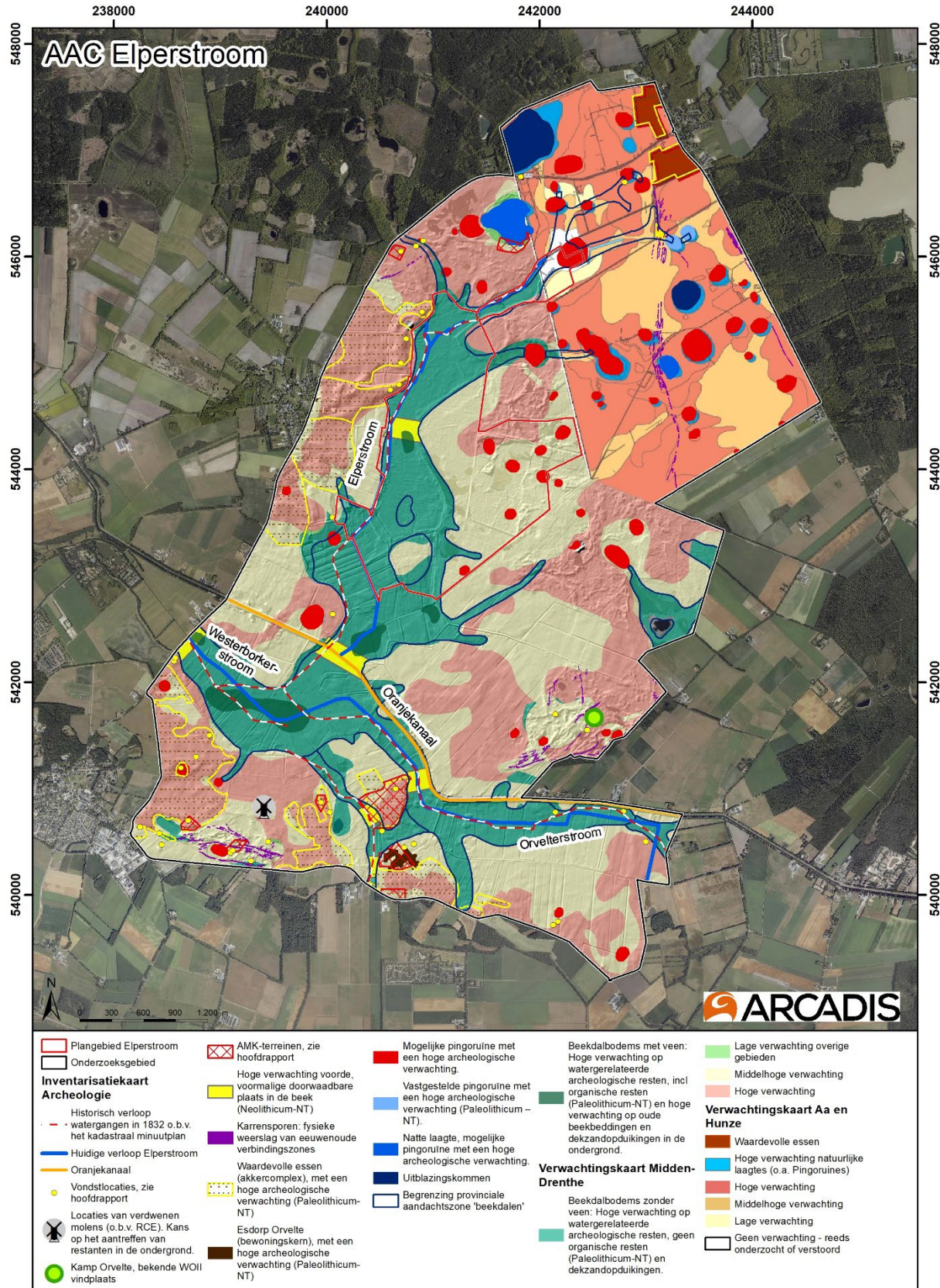
2 Ligging onderzoeksgebied (Luchtfoto)



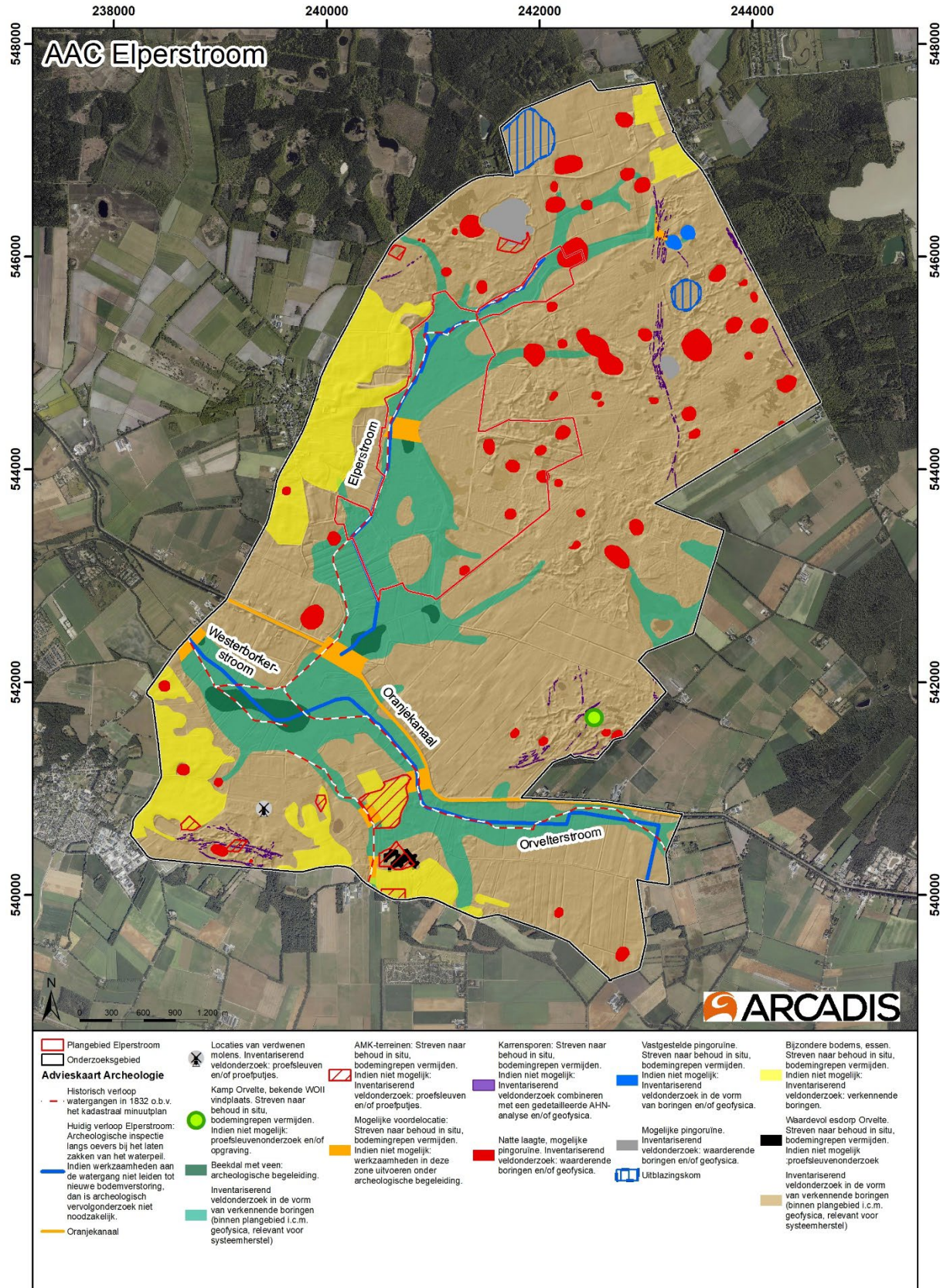
3 Inventarisatiekaart Aardkundige waarden



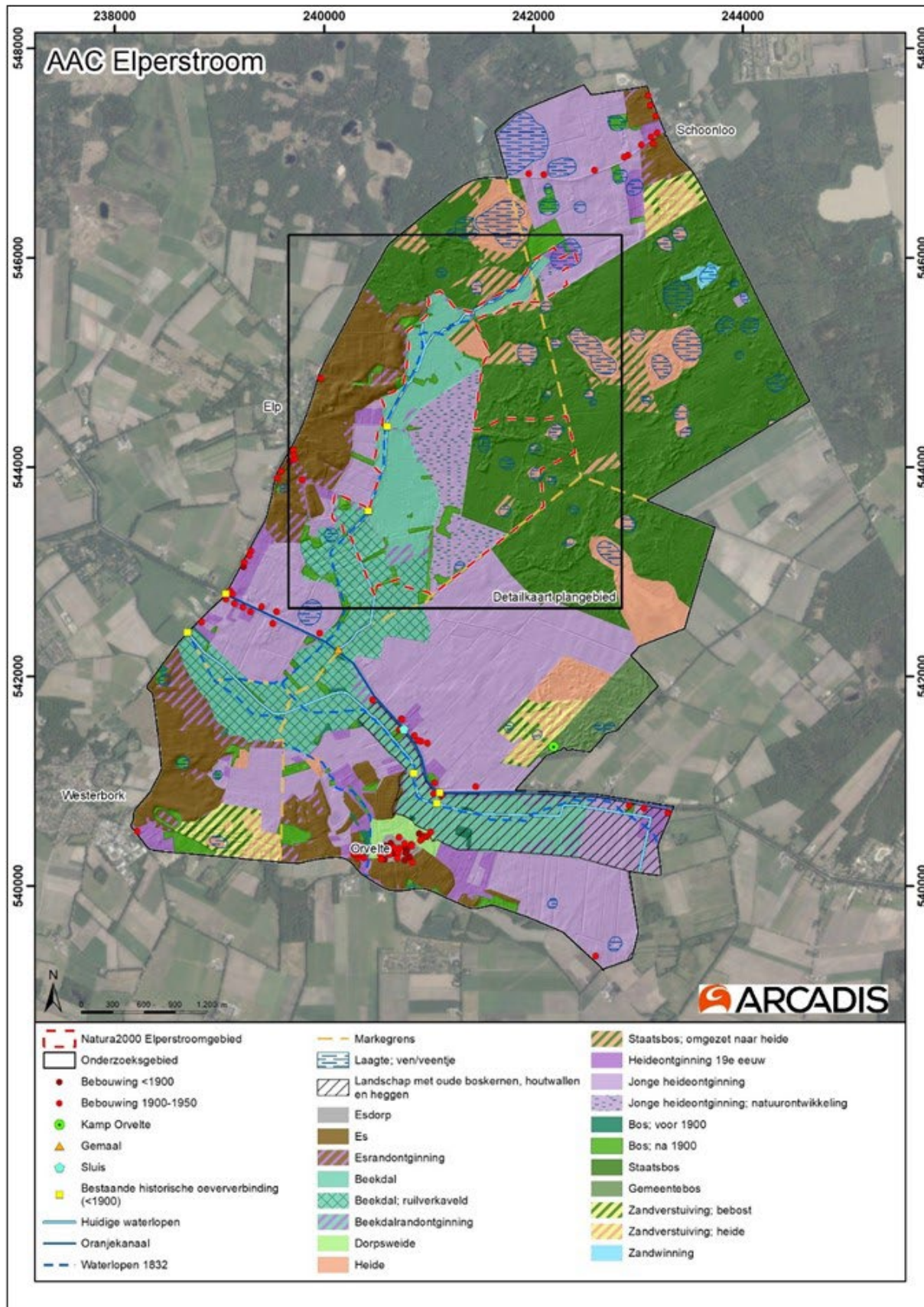
4 Inventarisatiekaart Archeologie



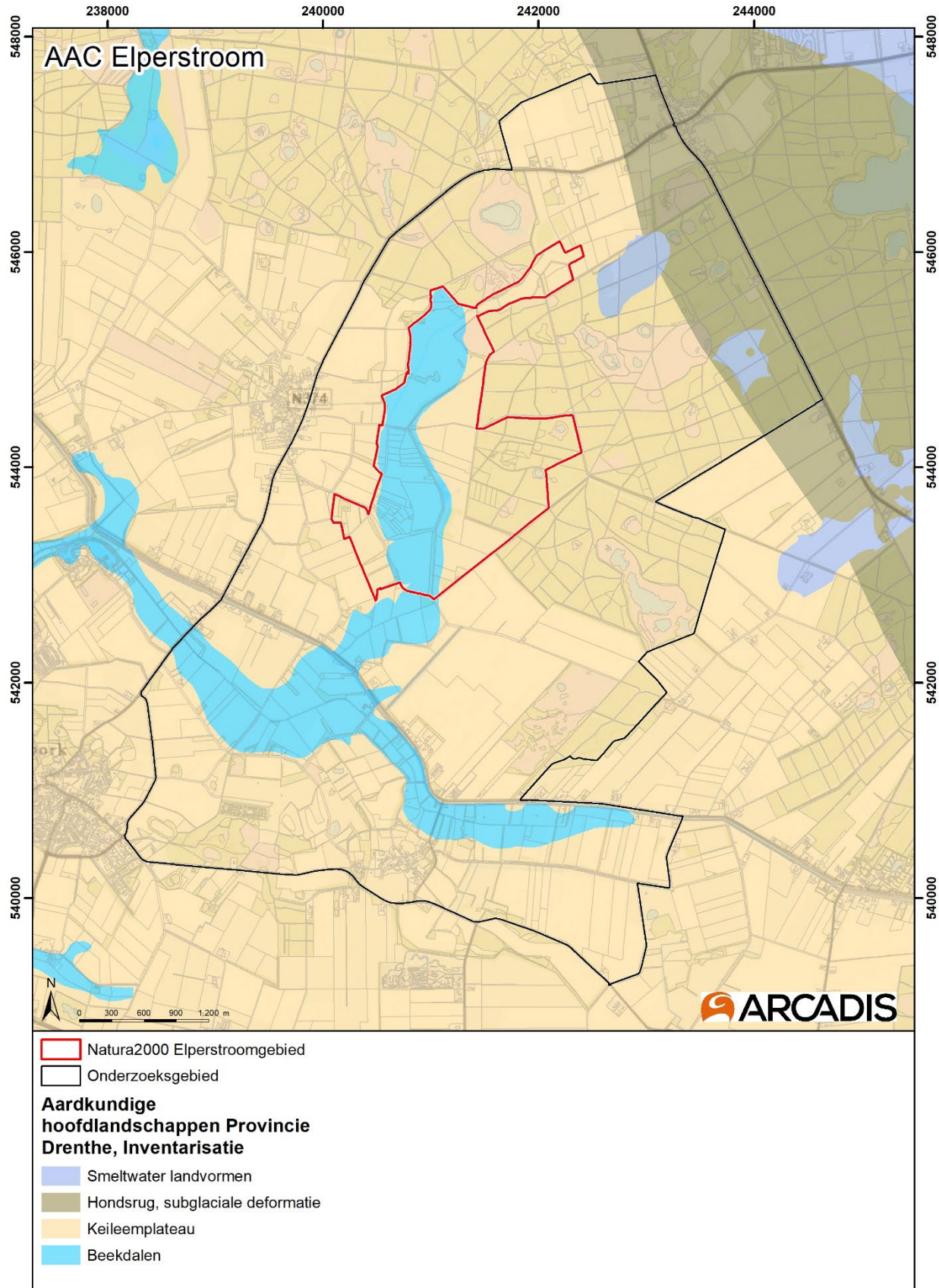
5 Advieskaart Archeologie



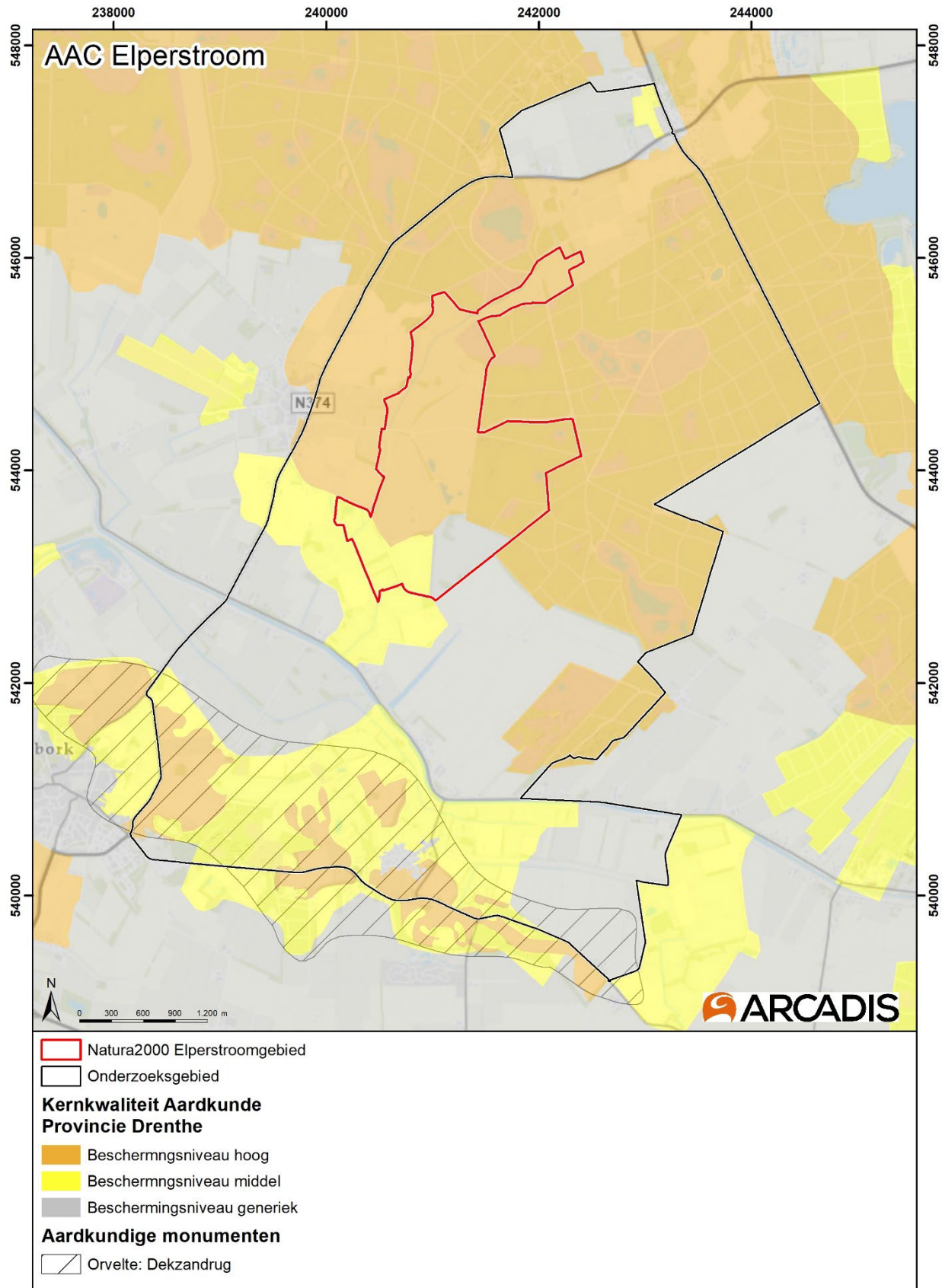
6 Inventarisatiekaart Cultuurhistorie



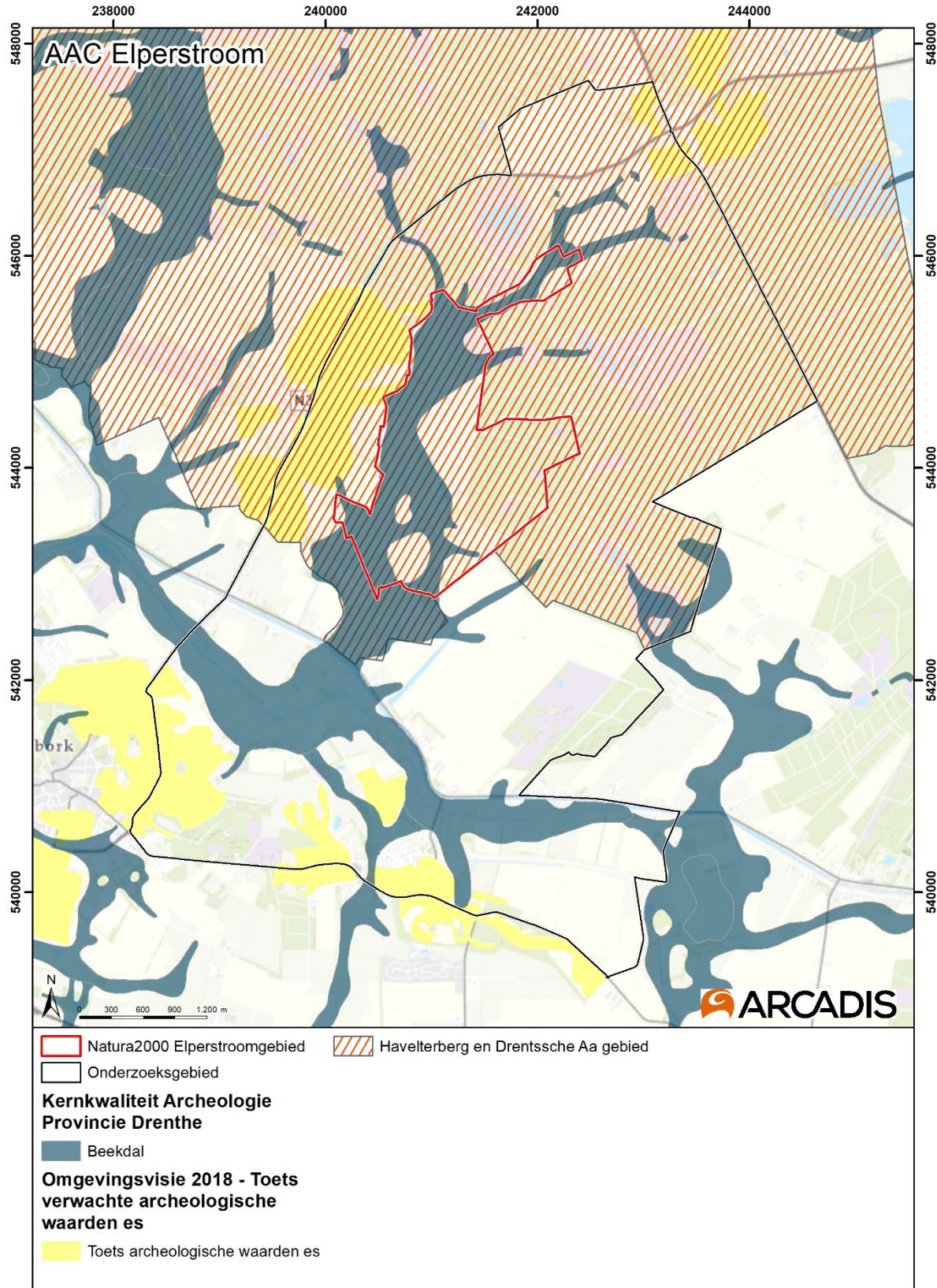
7 Aardkundige hoofdlandschappen



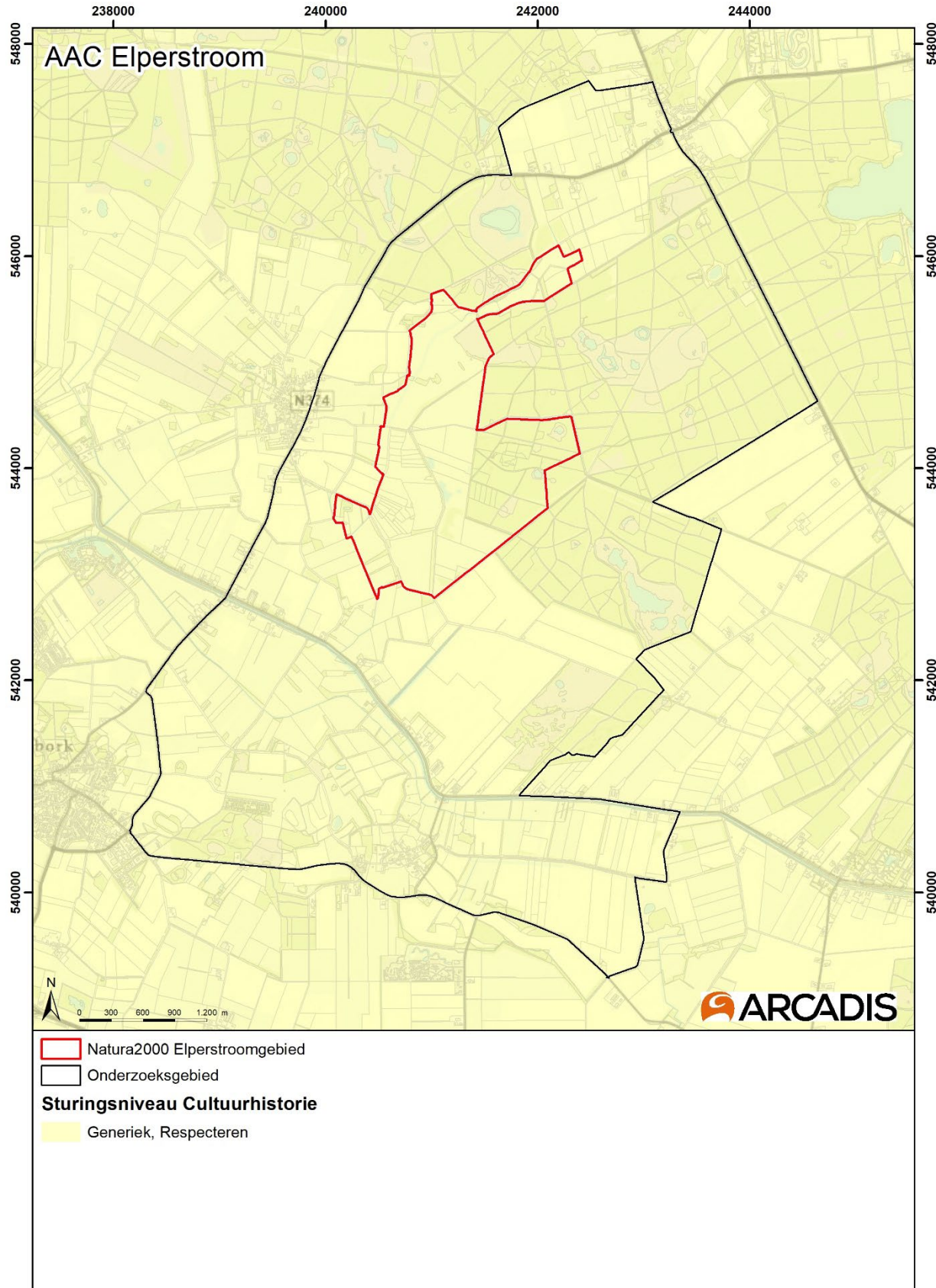
8 Provinciale Kernkwaliteit Aardkunde



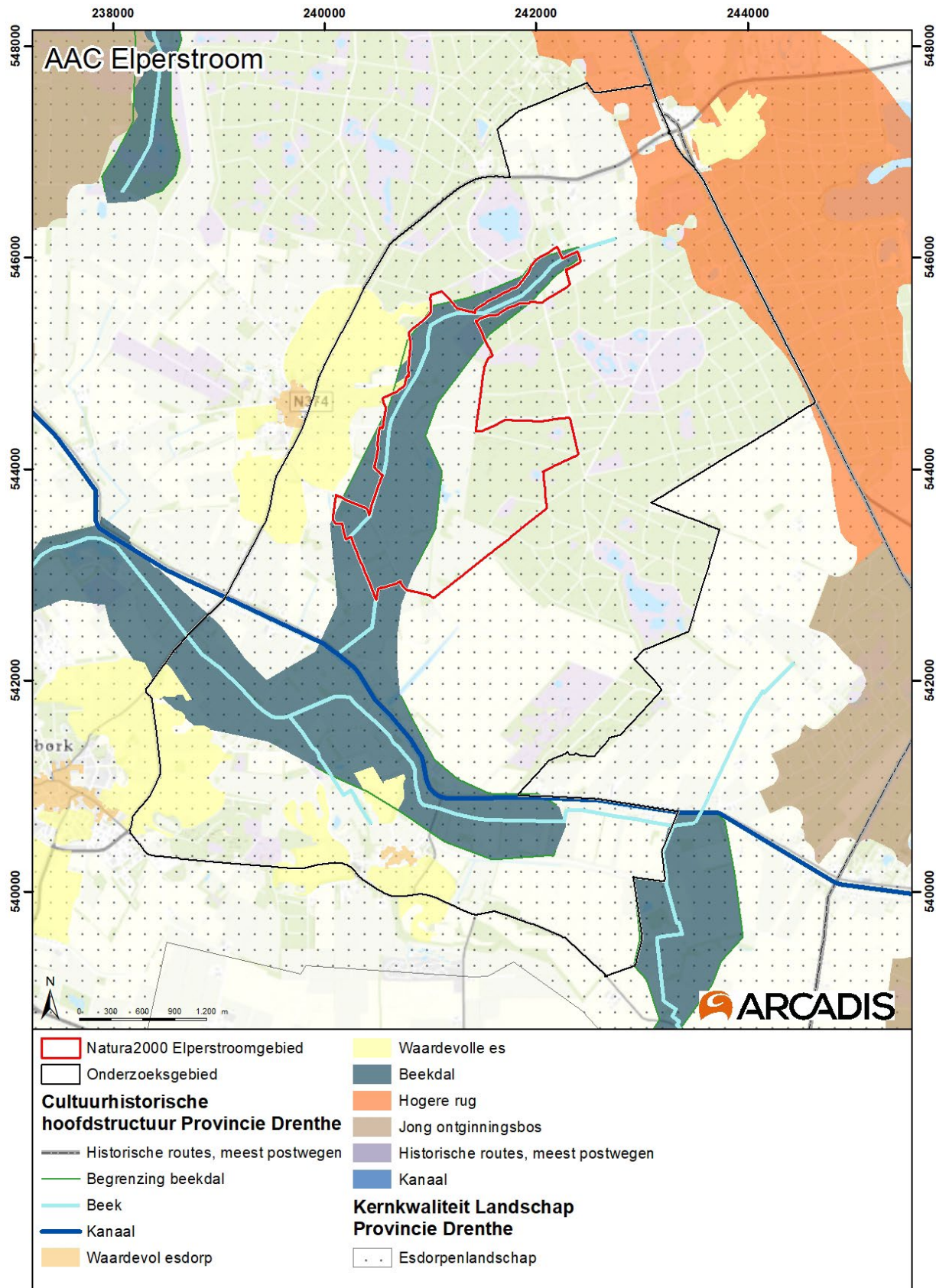
9 Provinciale Kernkwaliteit Archeologie



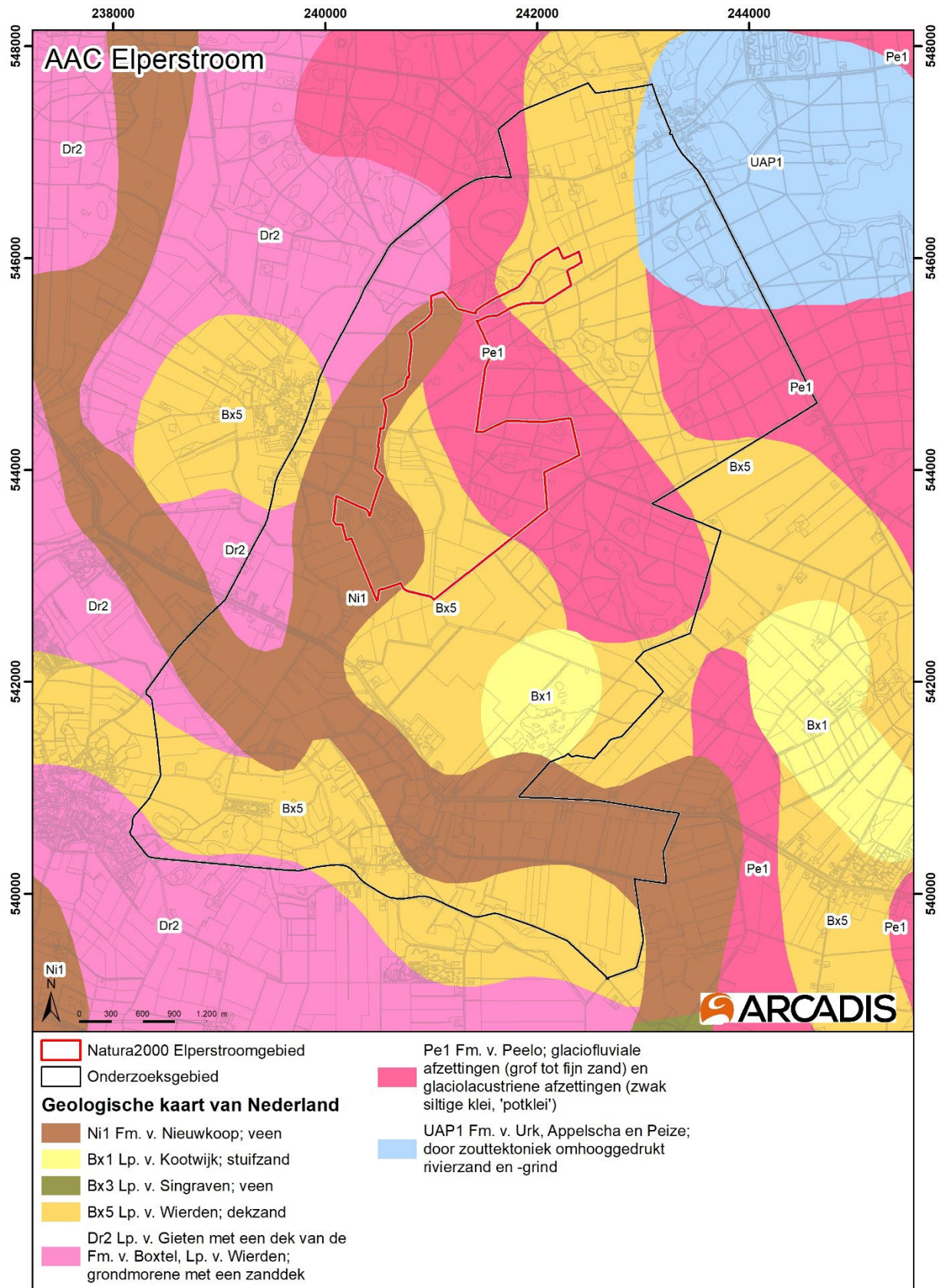
10 Provinciale sturingsniveaus Cultuurhistorie



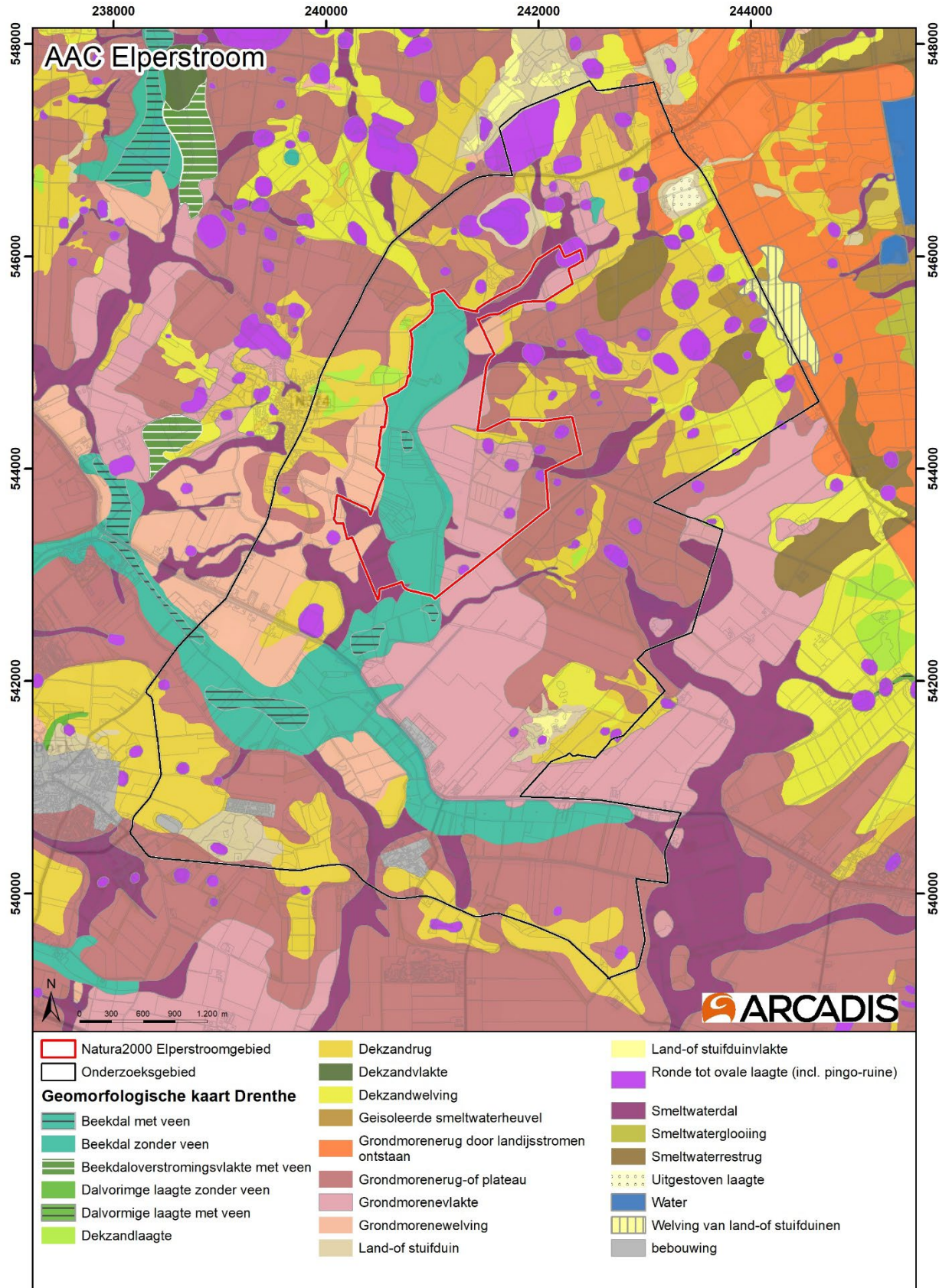
11 Cultuurhistorische Hoofdstructuur



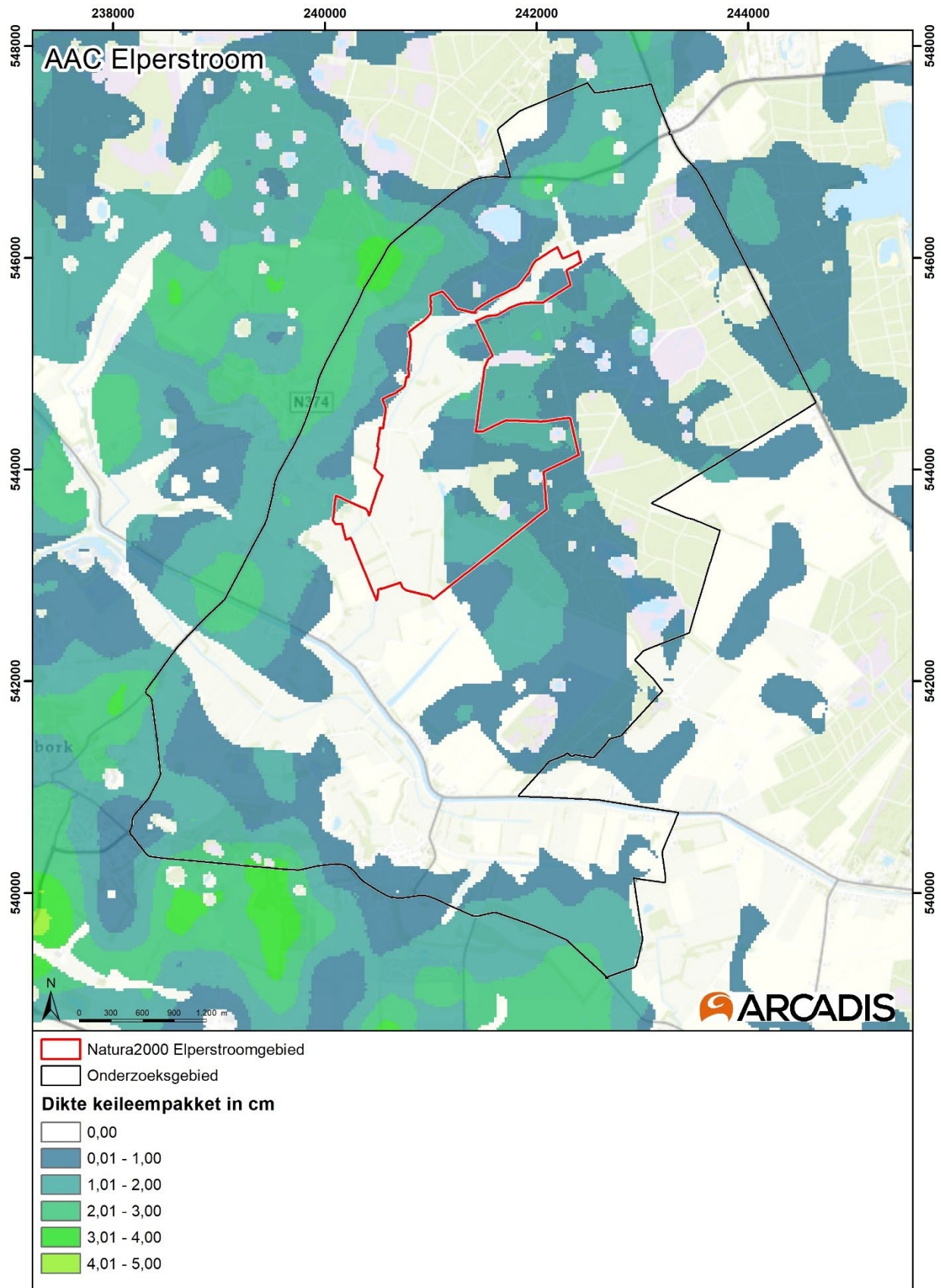
12 Geologische kaart



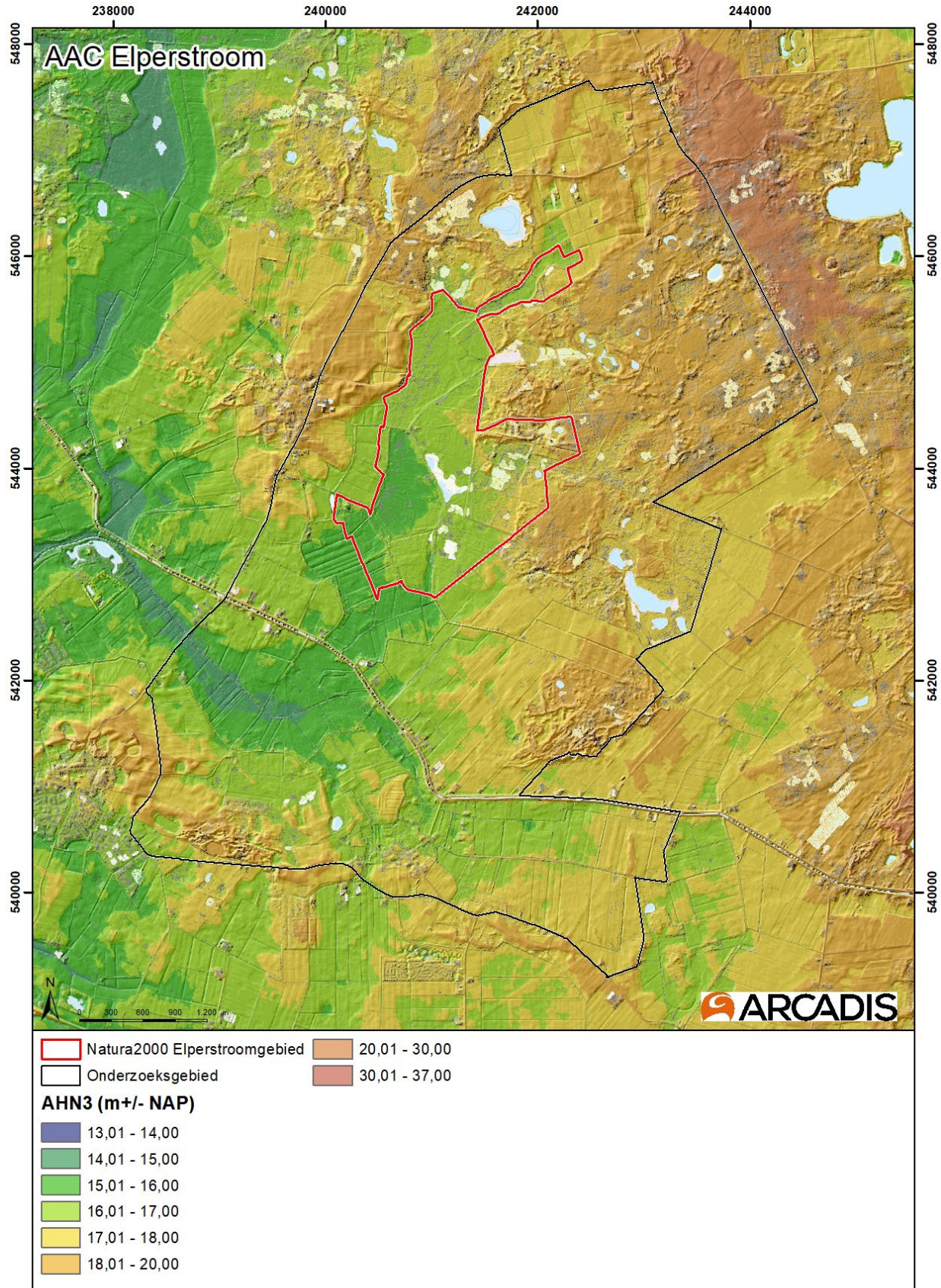
13 geomorfologische kaart (geactualiseerd)



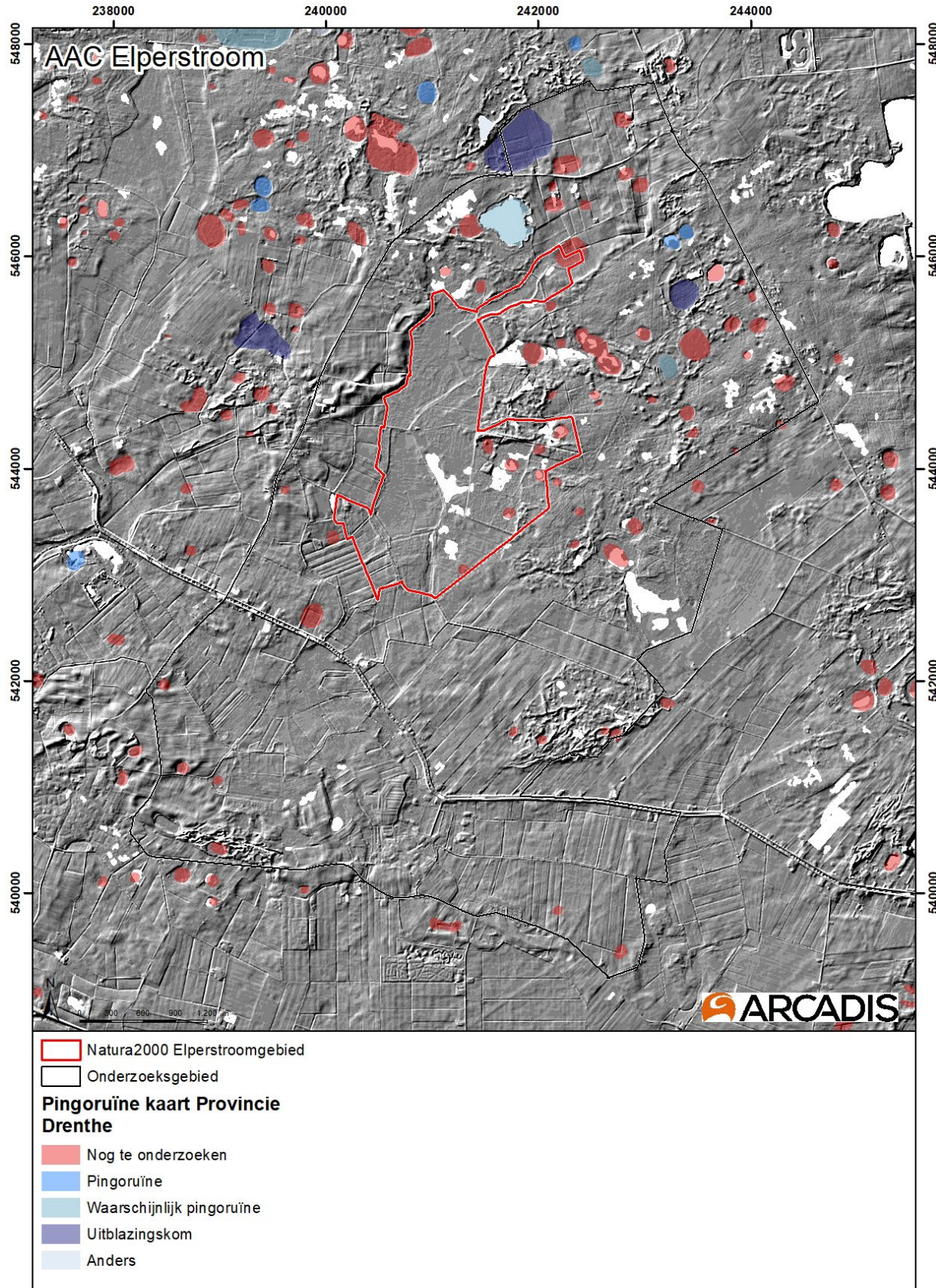
14 Keileemkaart



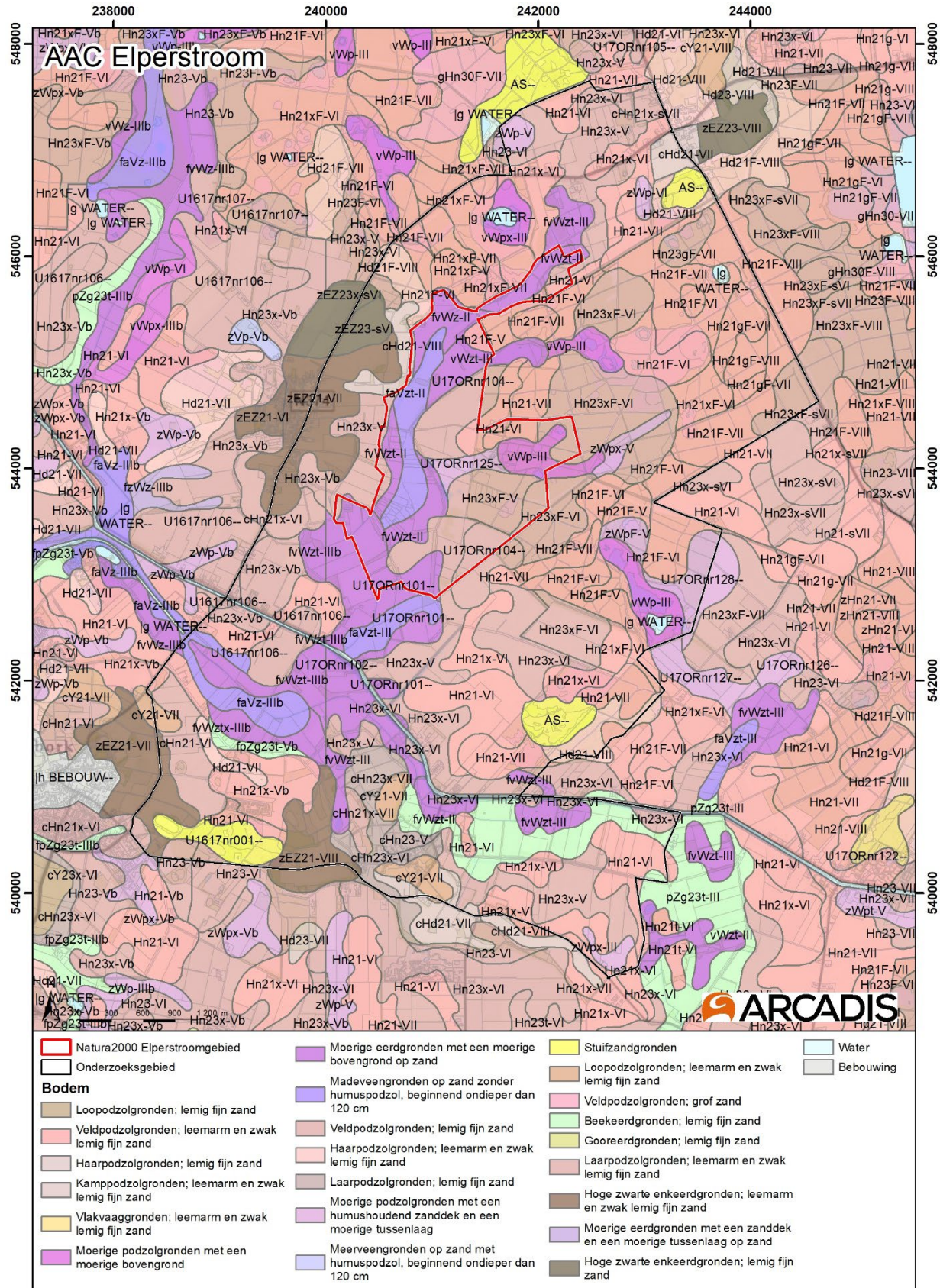
15 Actueel hoogtebestand Nederland (AHN3)



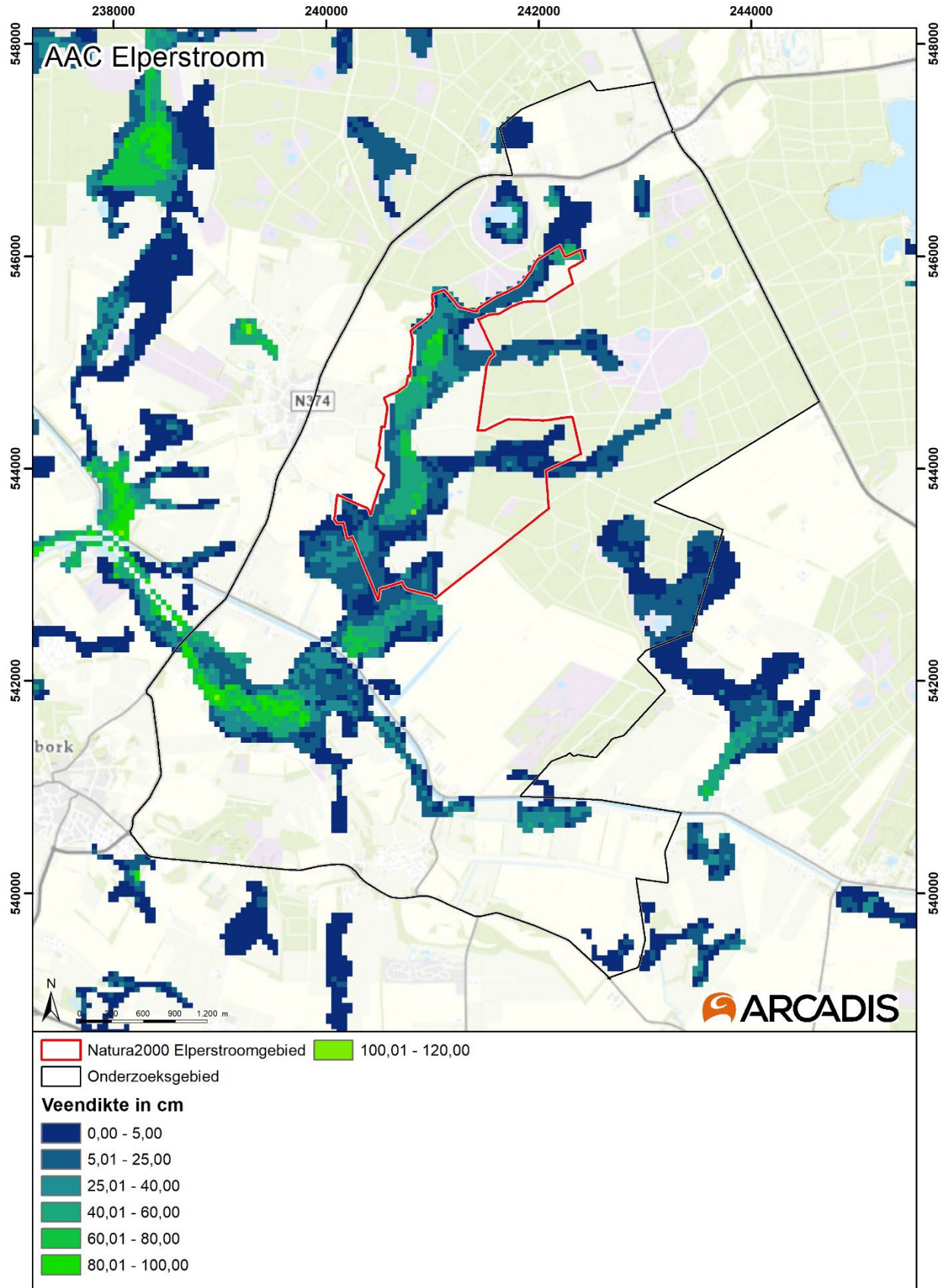
16 Pingoruïnekaart (Bewerkt met AHN3)



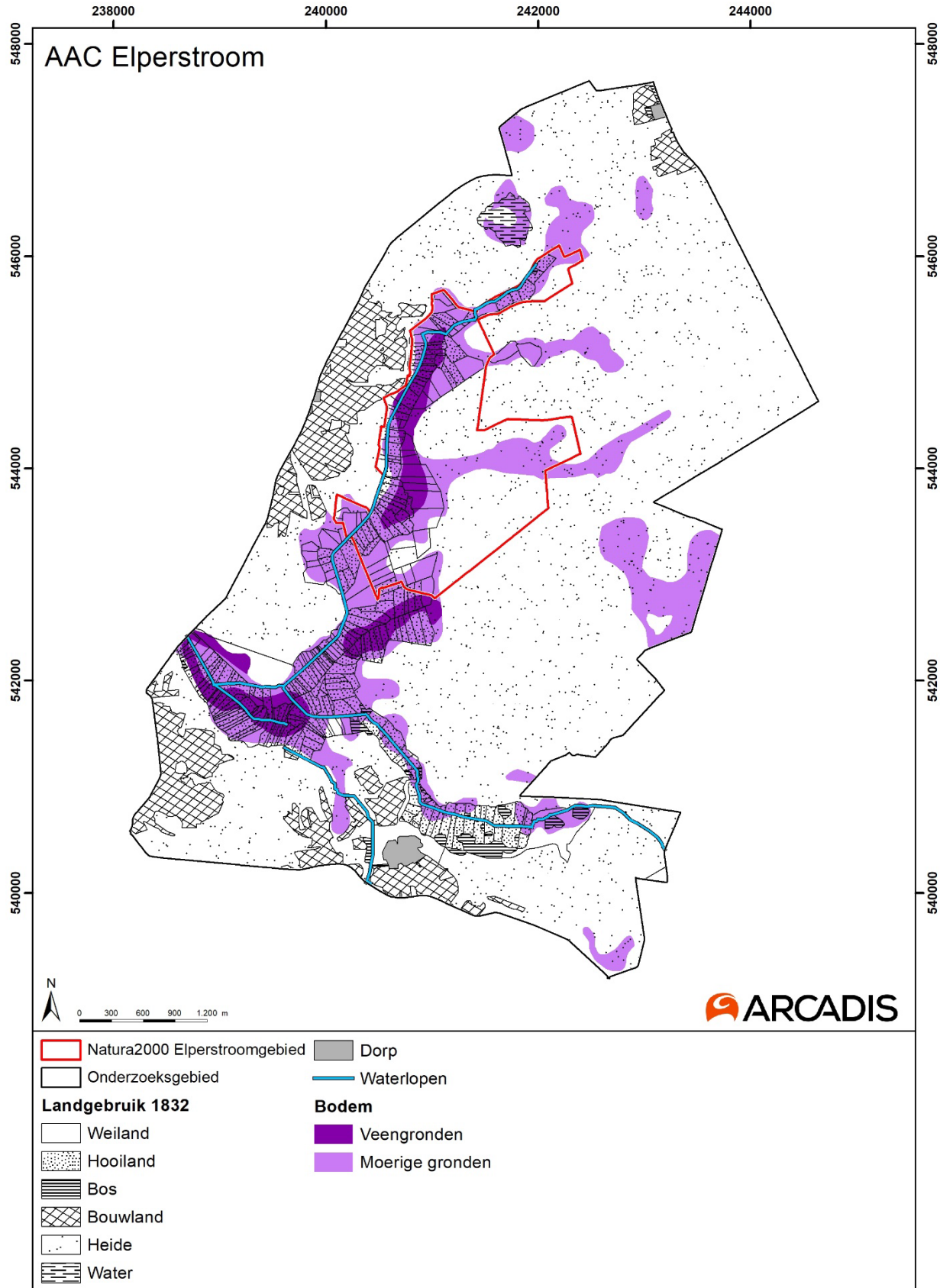
17 Bodemkaart



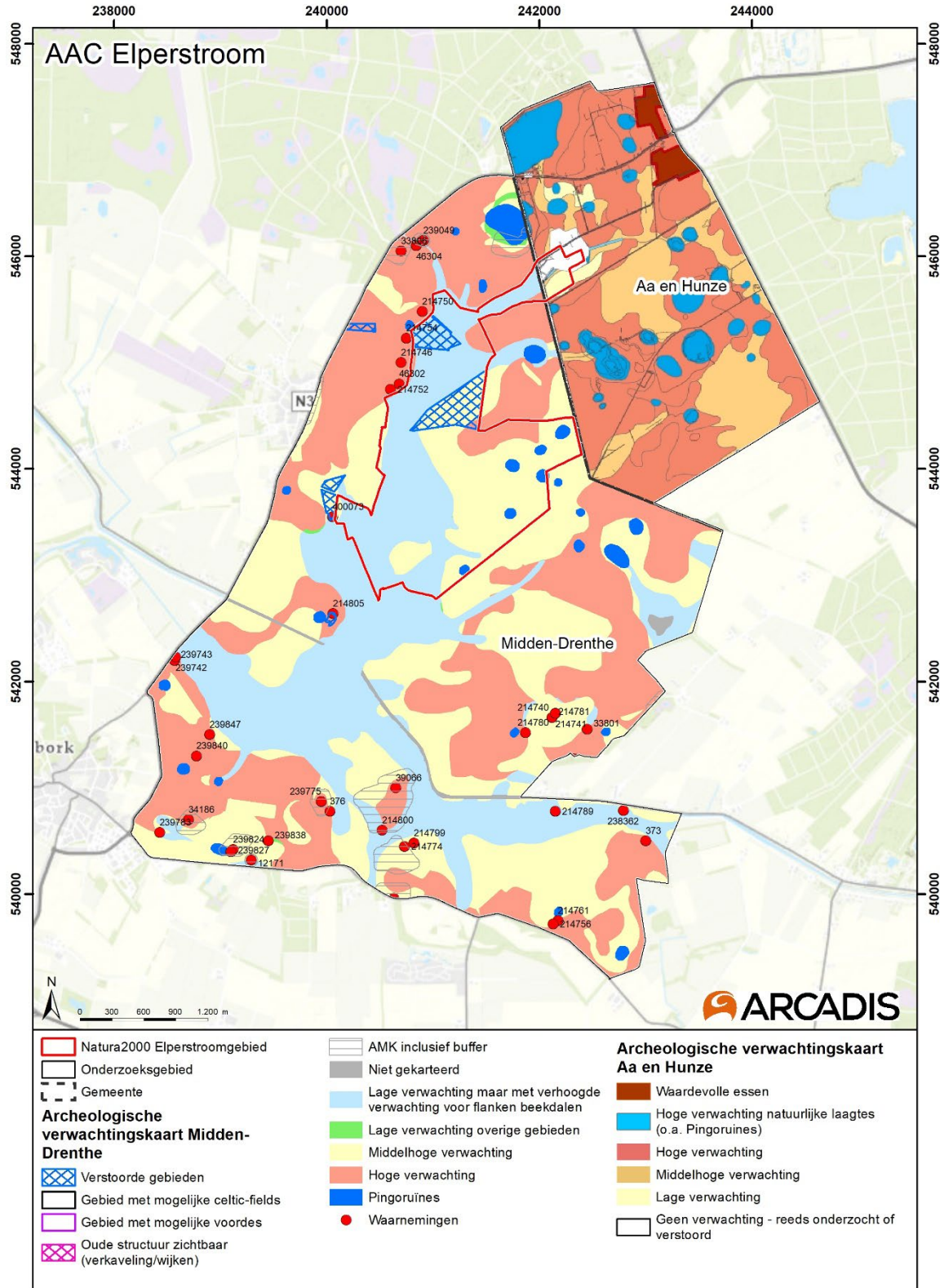
18 Veendiktekaart



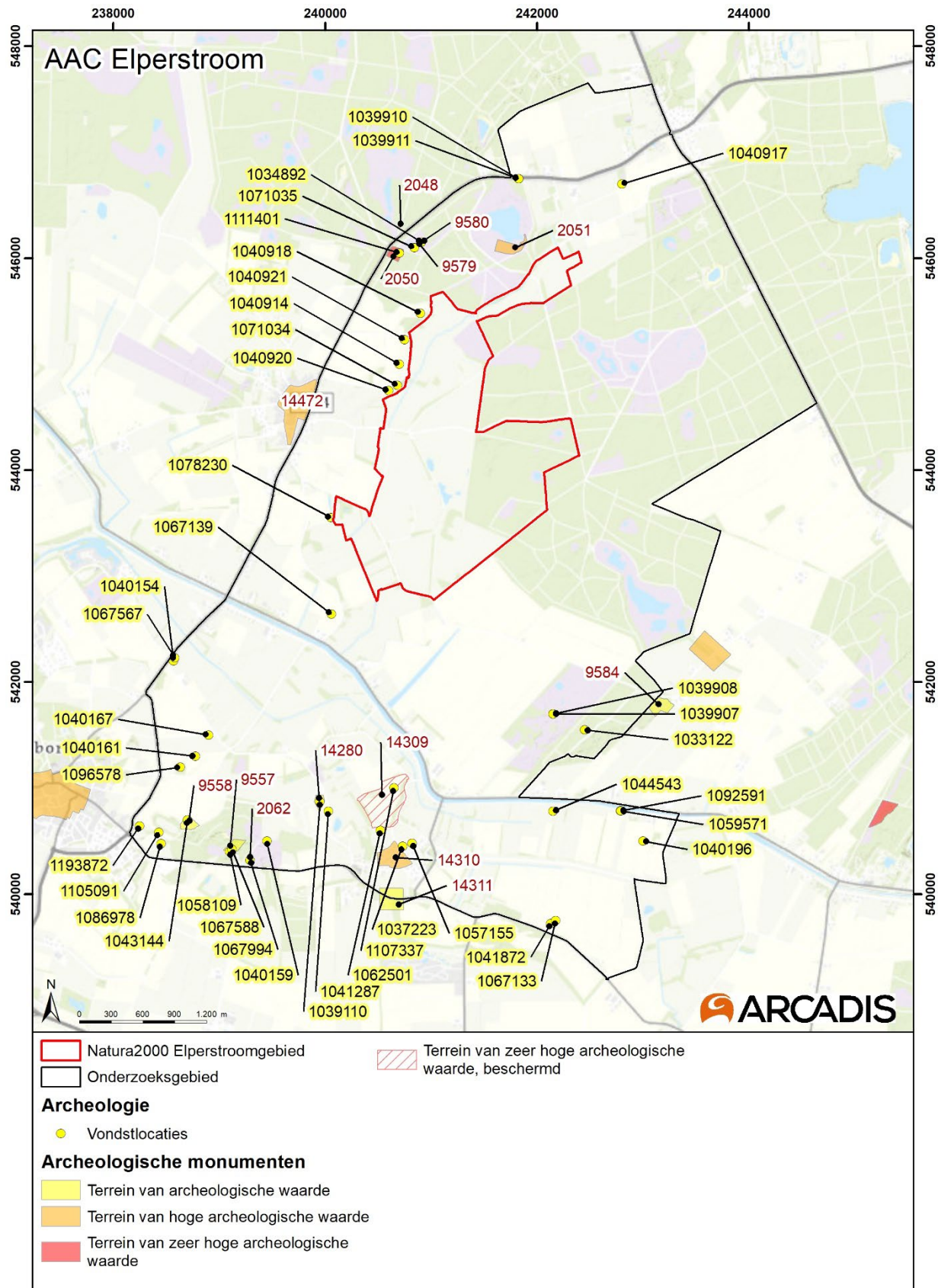
19 Veenskaart in relatie tot landgebruik 1832



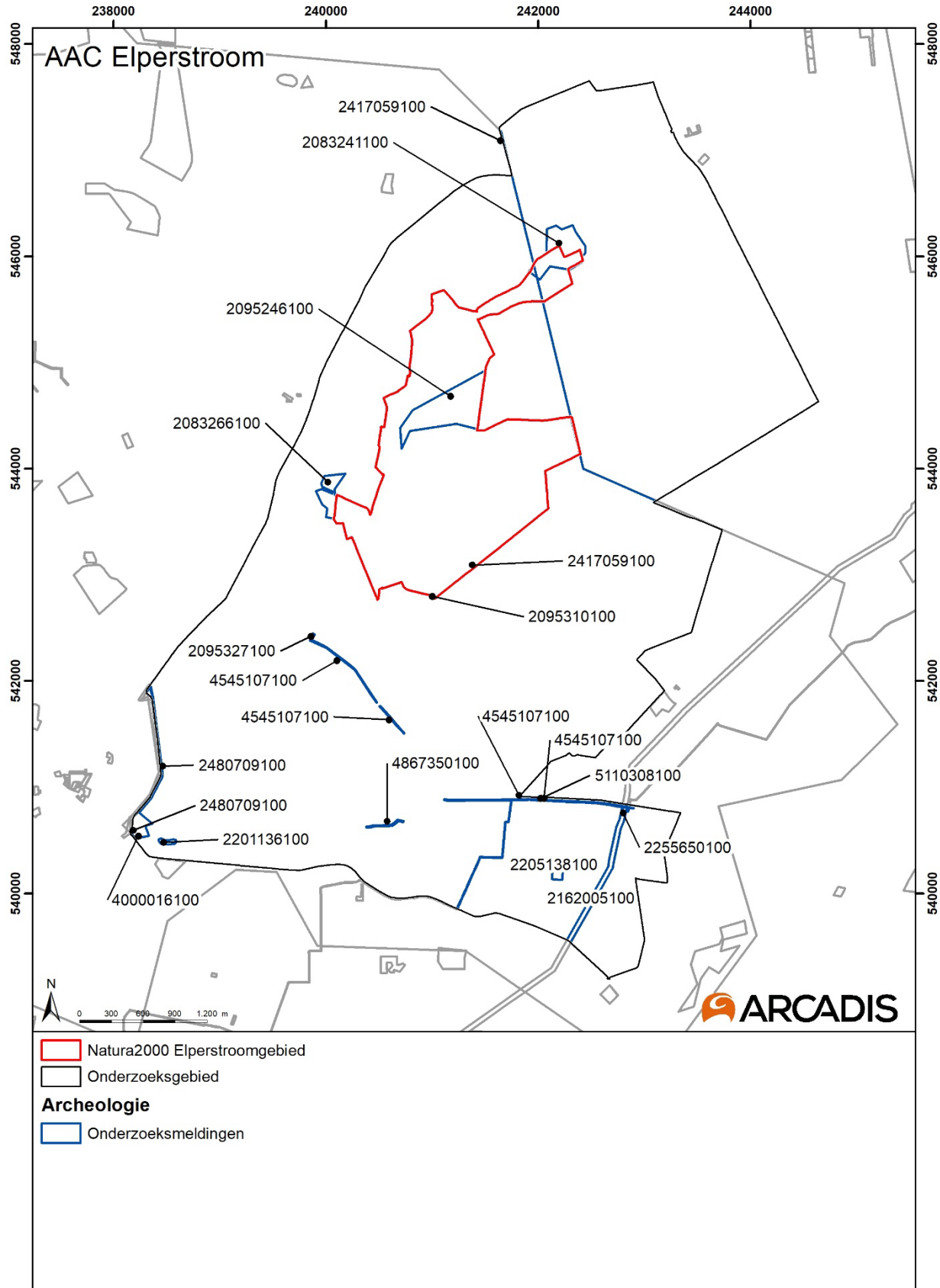
20 Archeologische verwachtingskaart



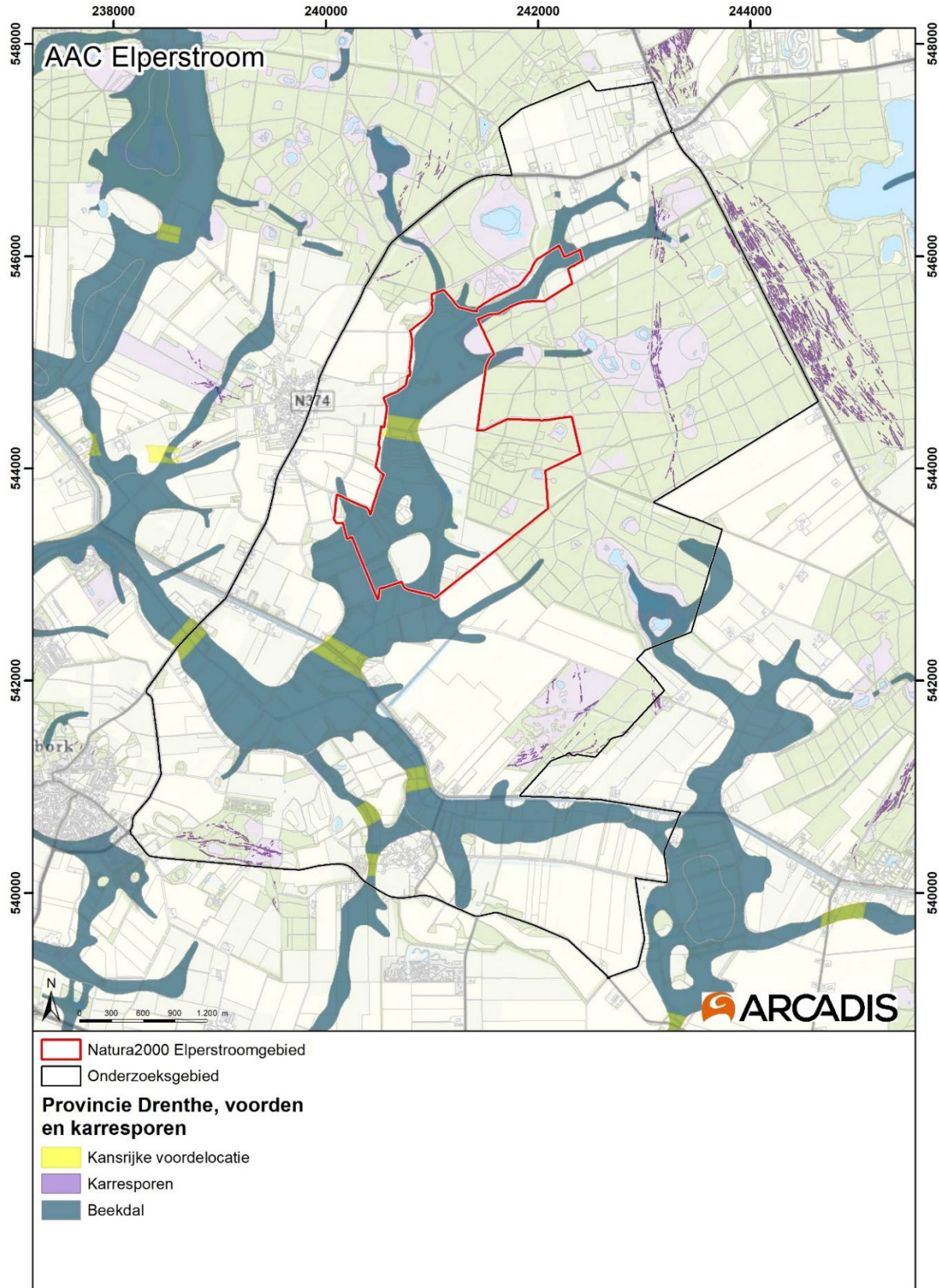
21 Bekende archeologische terreinen (Archis3)



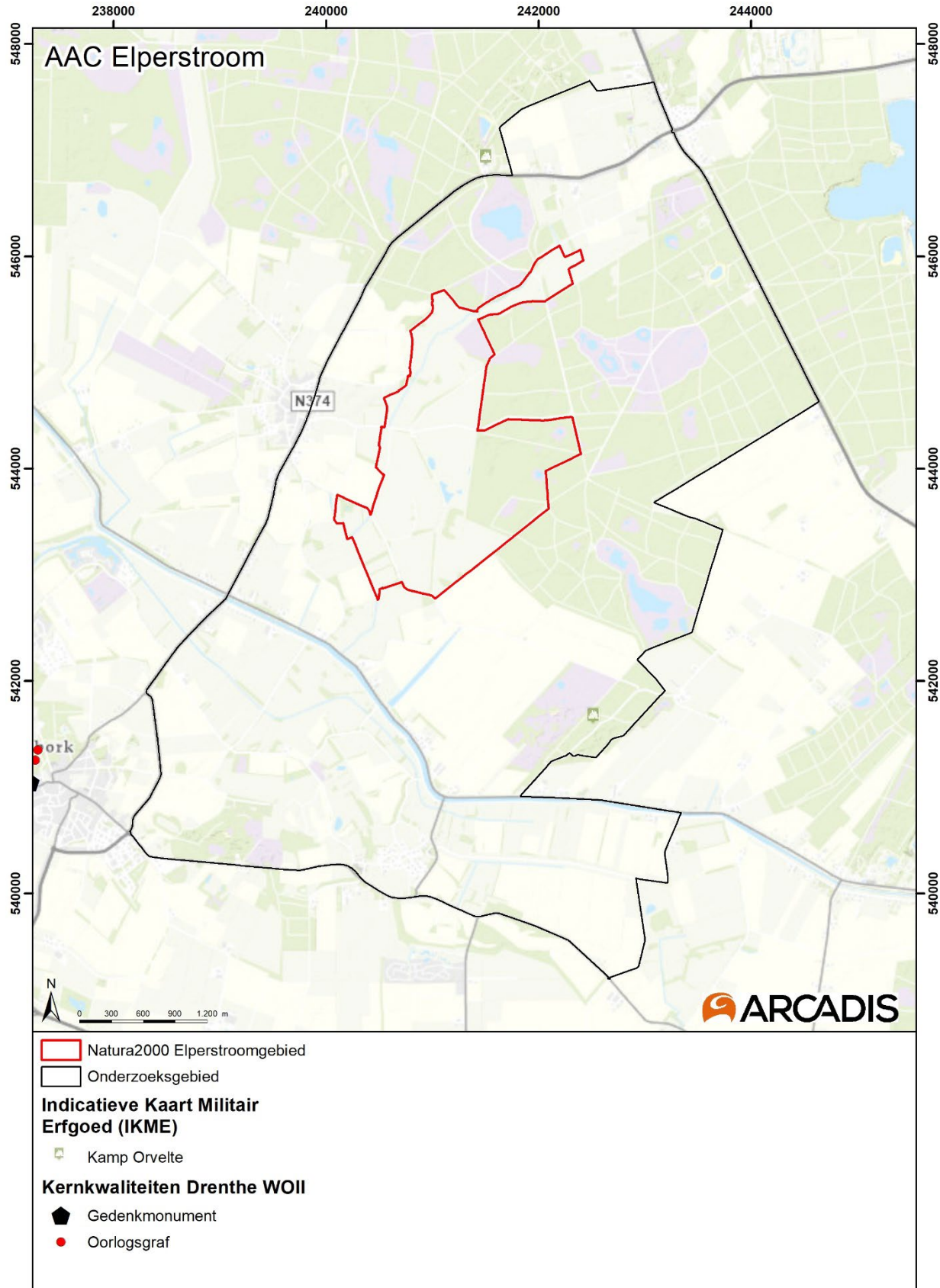
22 Onderzoeksmeldingen (Archis3)



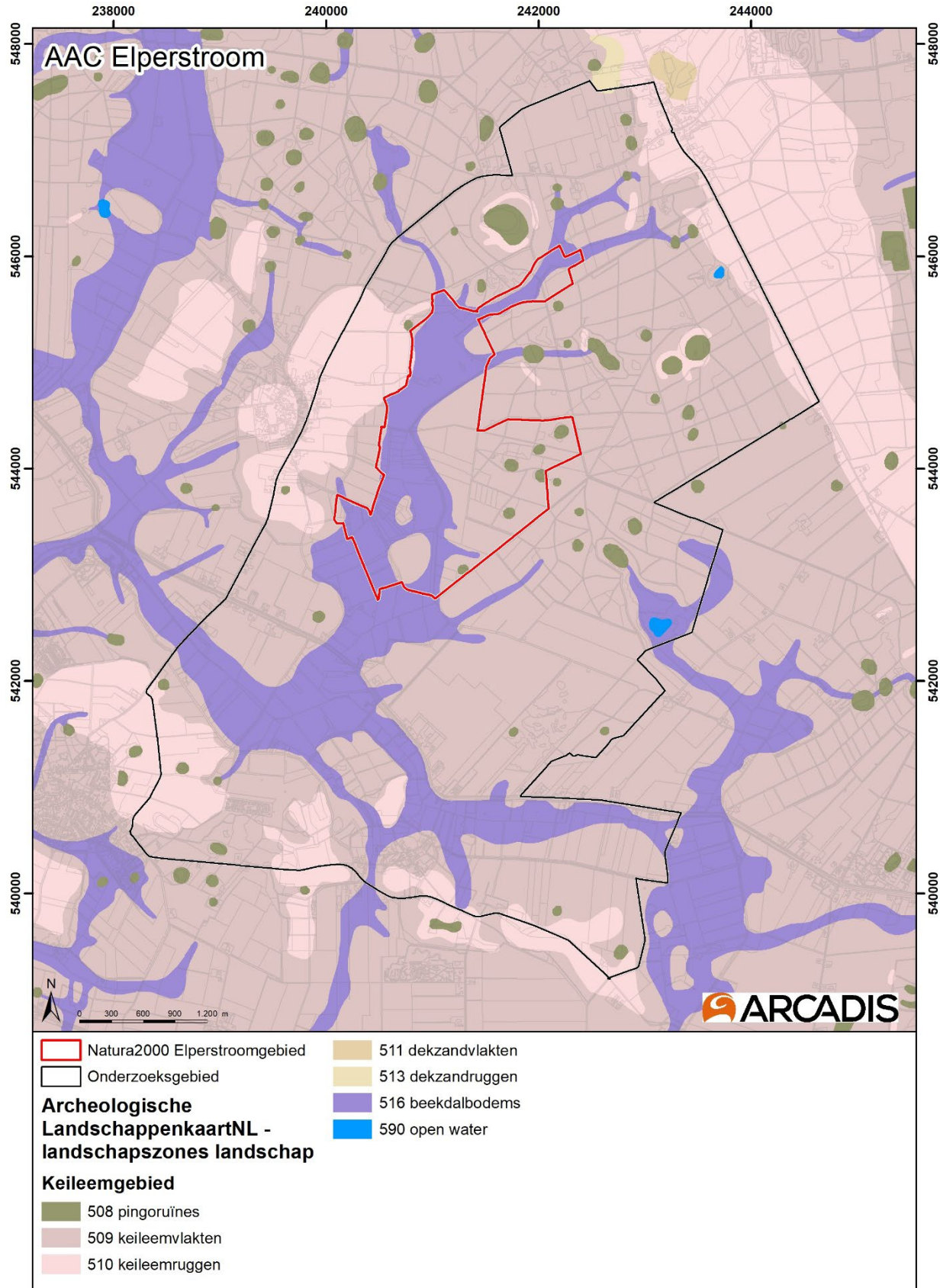
23 Provinciale kaart Celtic fields, karresporen en voordren




24 Kaart WOII Erfgoed (Provincie Drenthe)



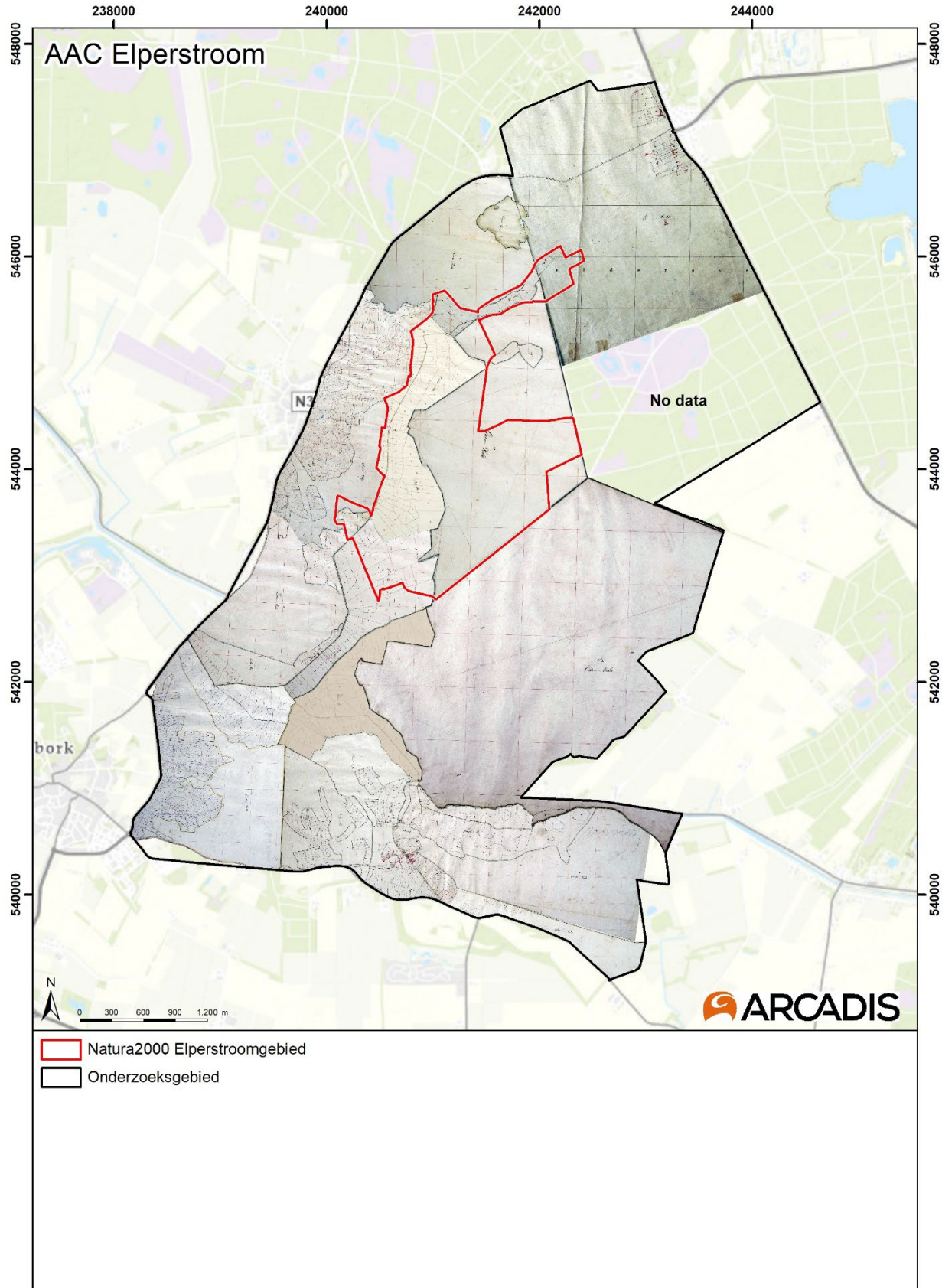
25 Archeologische landschappenkaart (RCE)



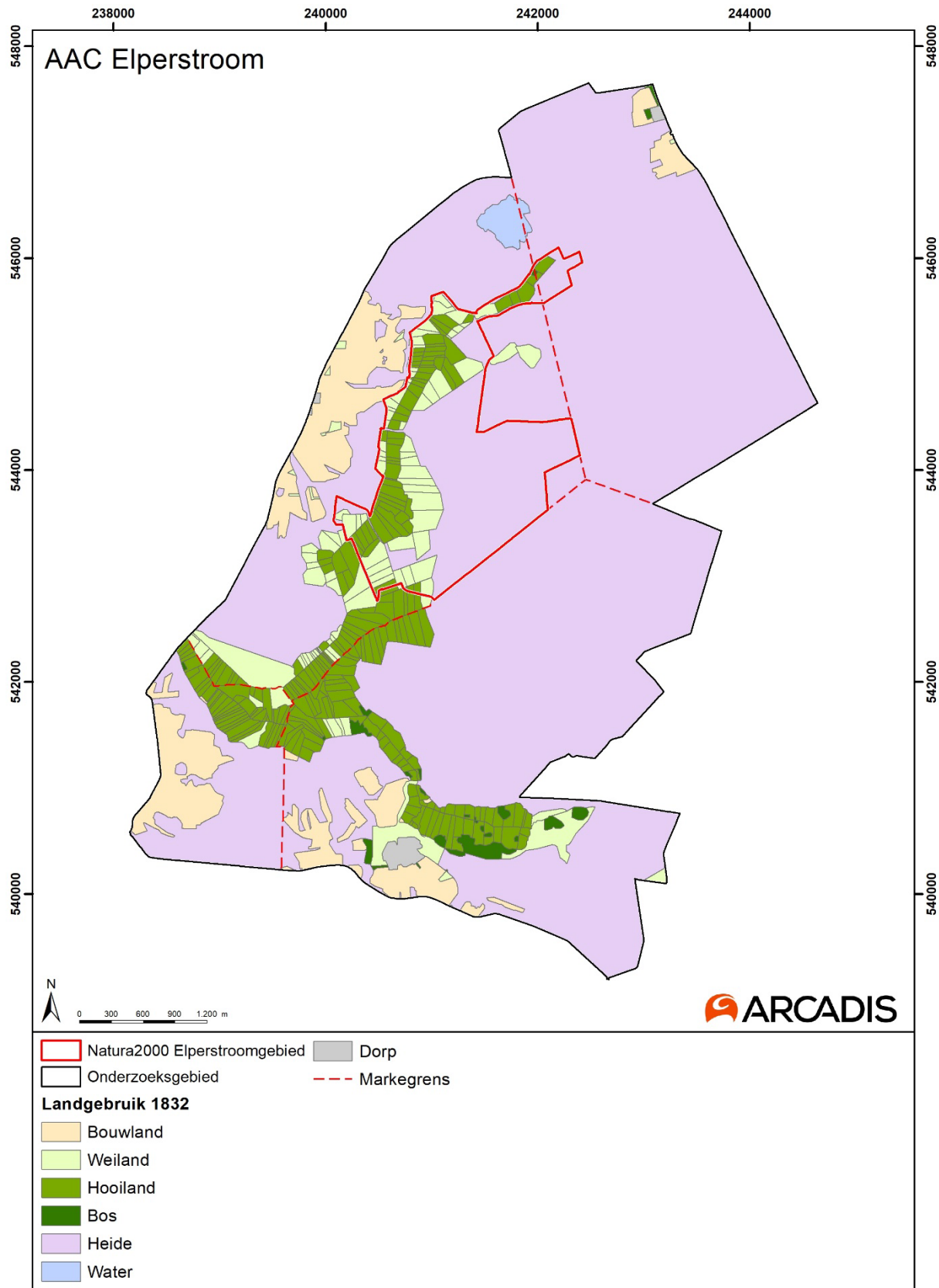
26 Franse Militaire kaart 1811-1813



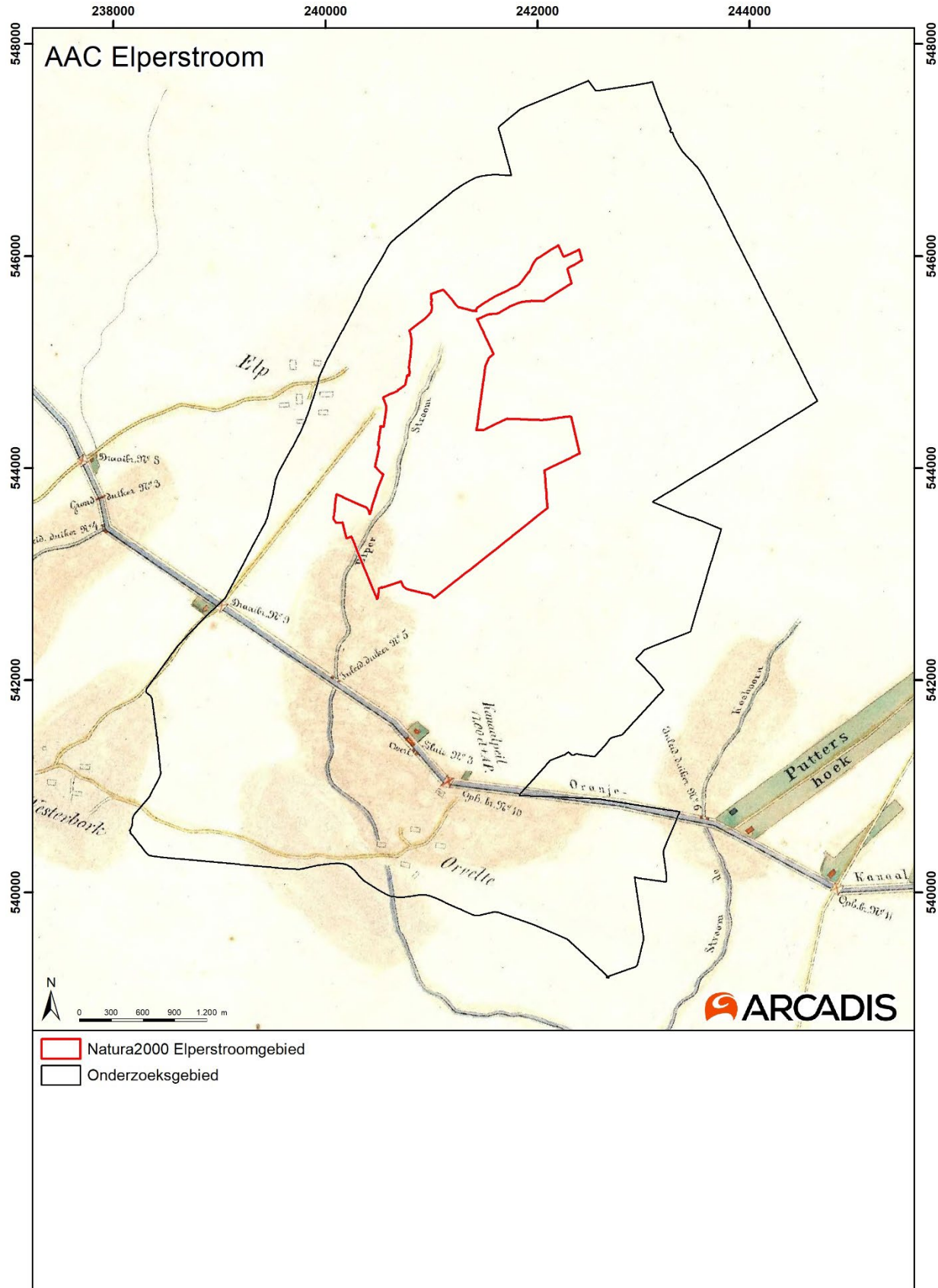
27 Kadastrale minuut 1811-1832



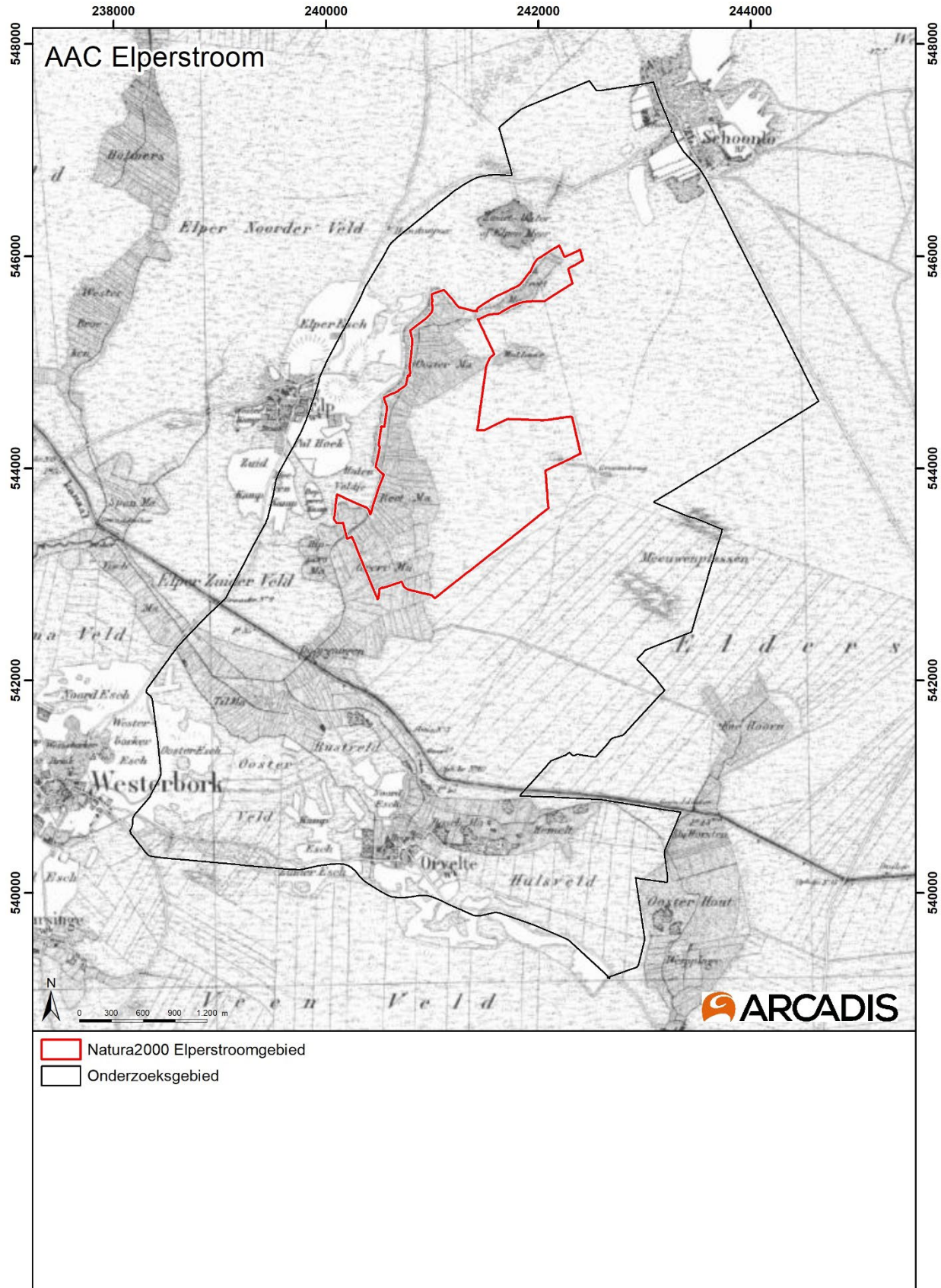
28 Landgebruik in +/- 1832



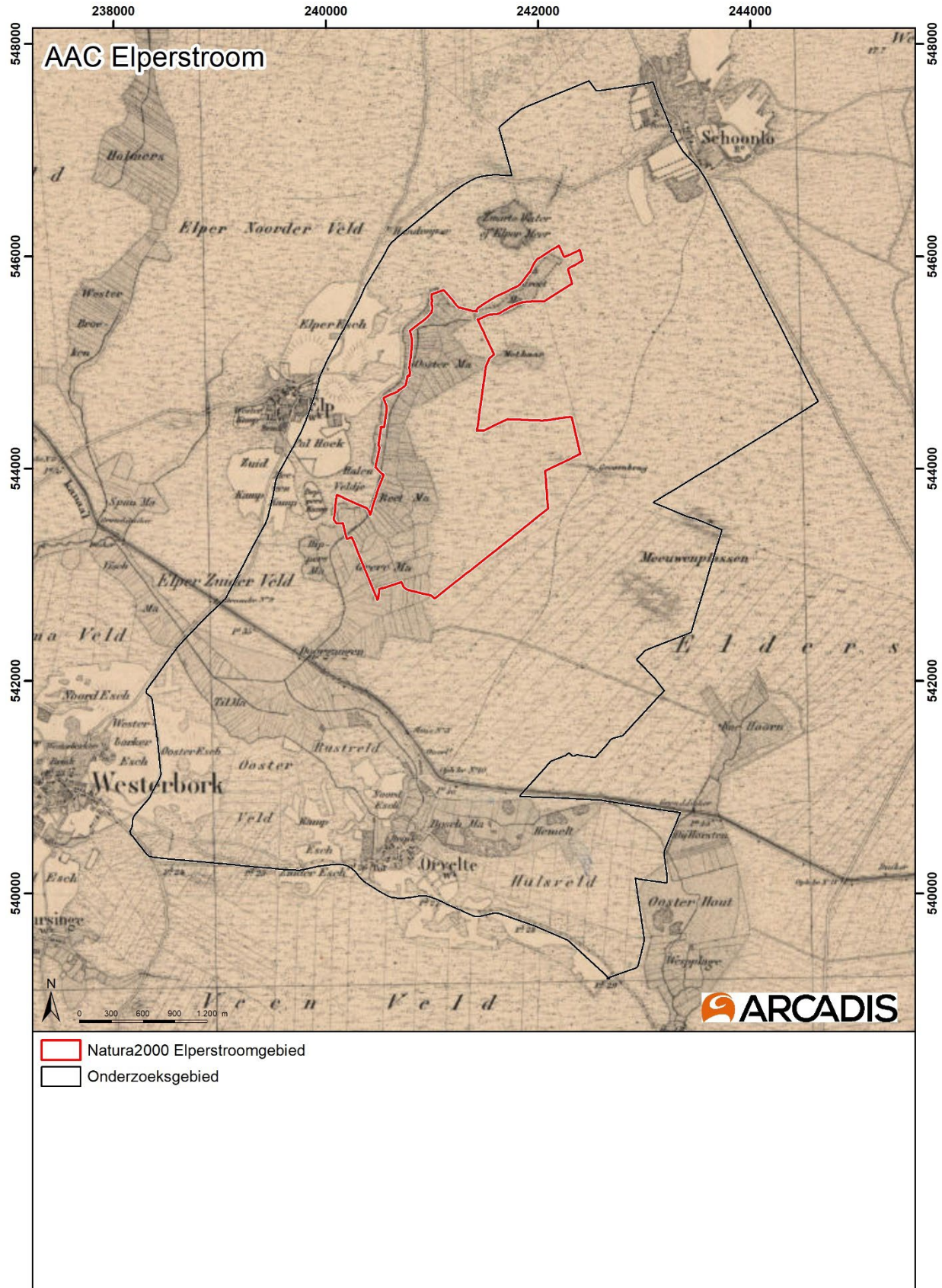
29 Historische kaart Oranjekanaal 1876



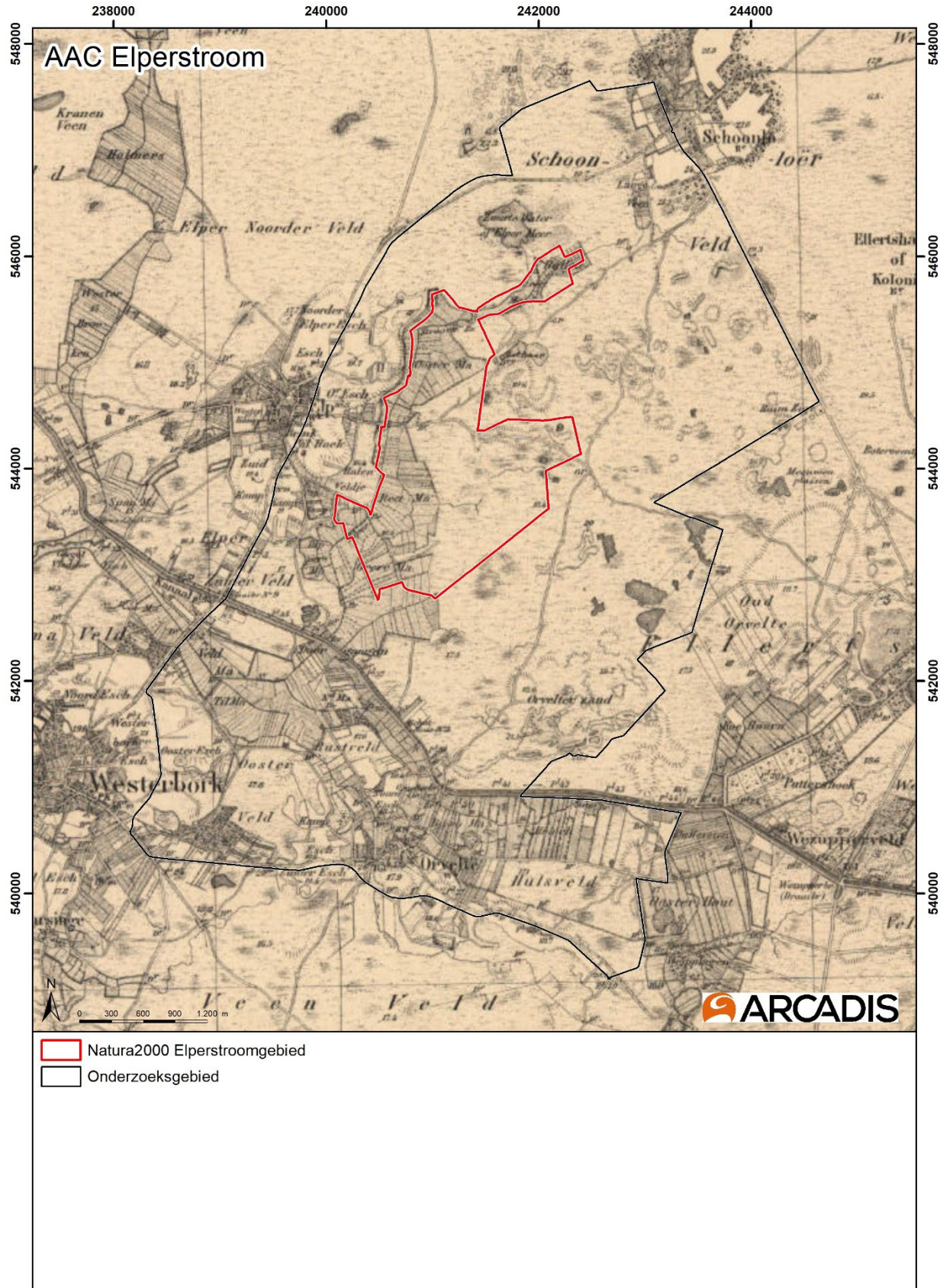
30 Topografische Militaire Kaart 1850



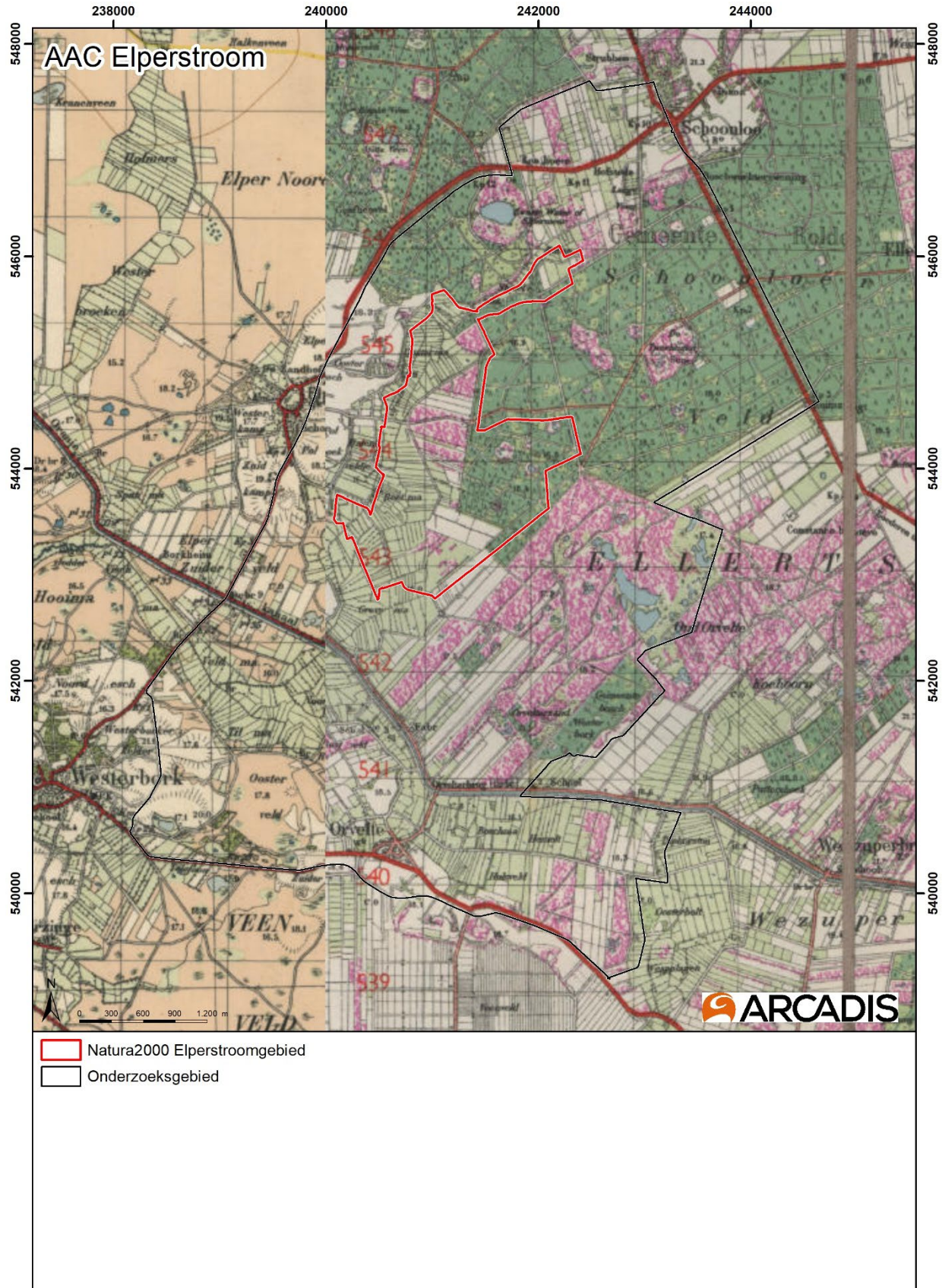
31 Topografische Militaire Kaart circa 1900



32 Topografische Militaire Kaart circa 1930



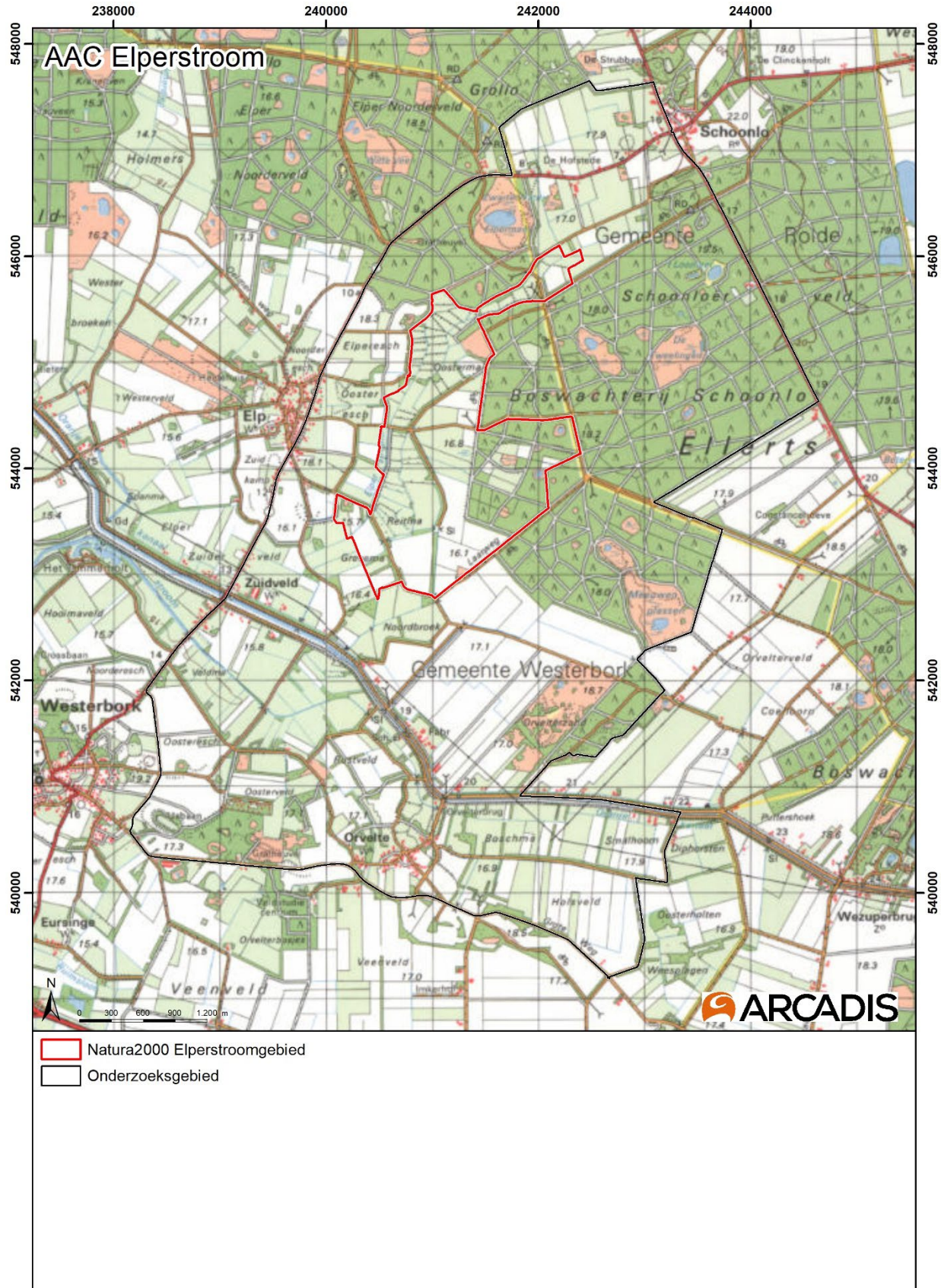
33 Topografische Militaire Kaart circa 1950



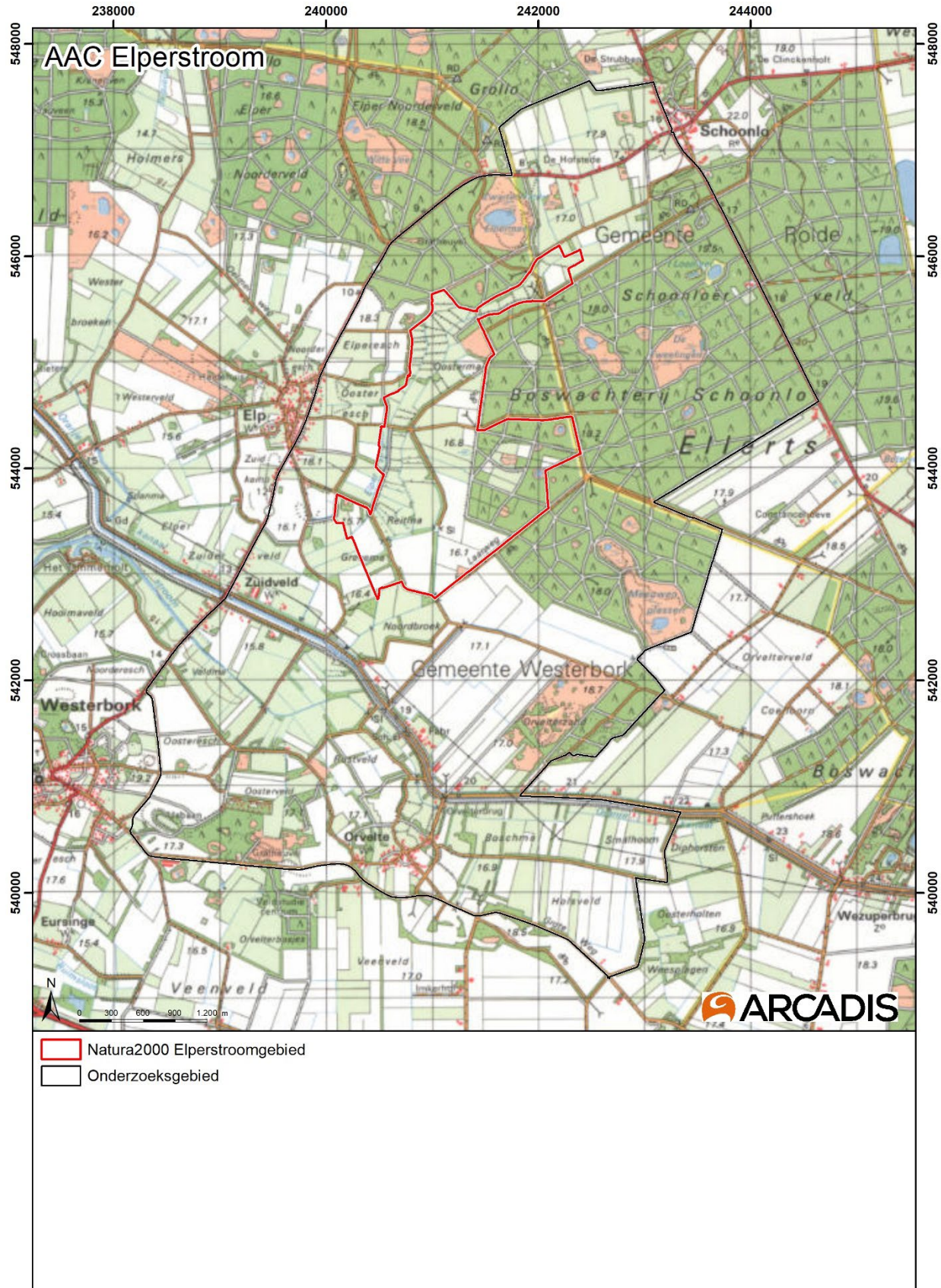
34 Topografische Militaire Kaart circa 1970



35 Topografische Militaire Kaart circa 1990



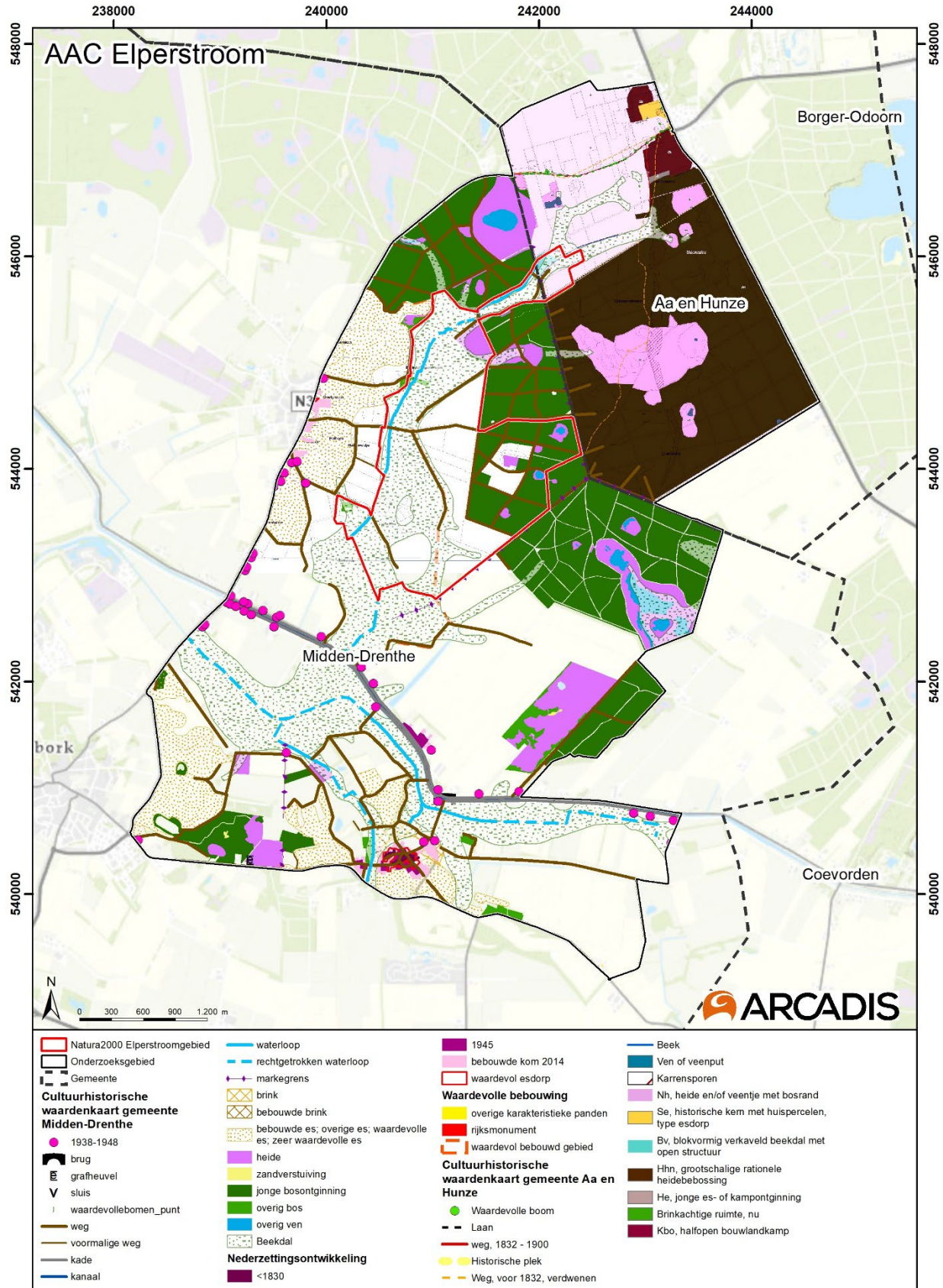
36 Topografische Kaart circa 1995



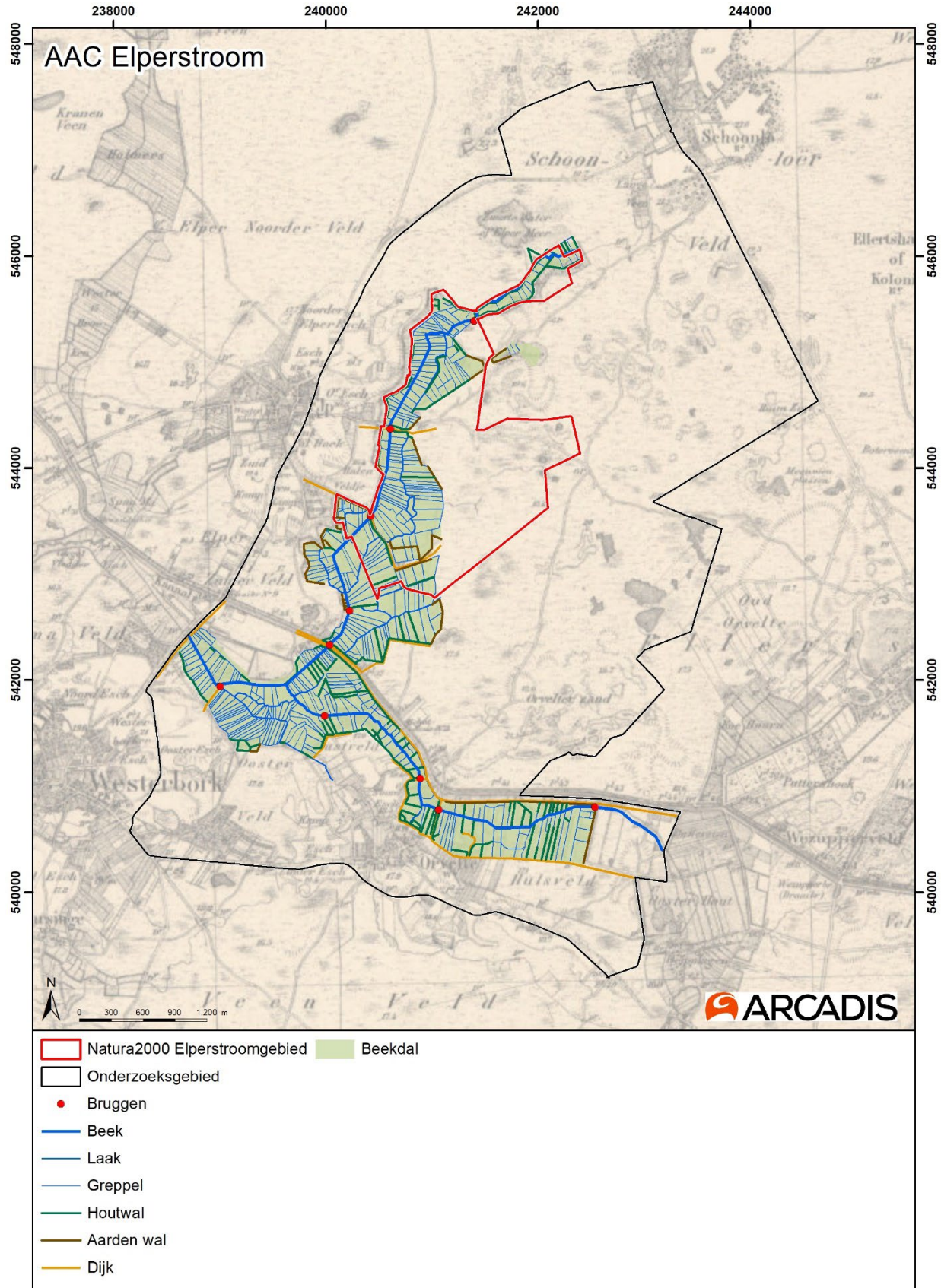
37 Huidige situatie 2020



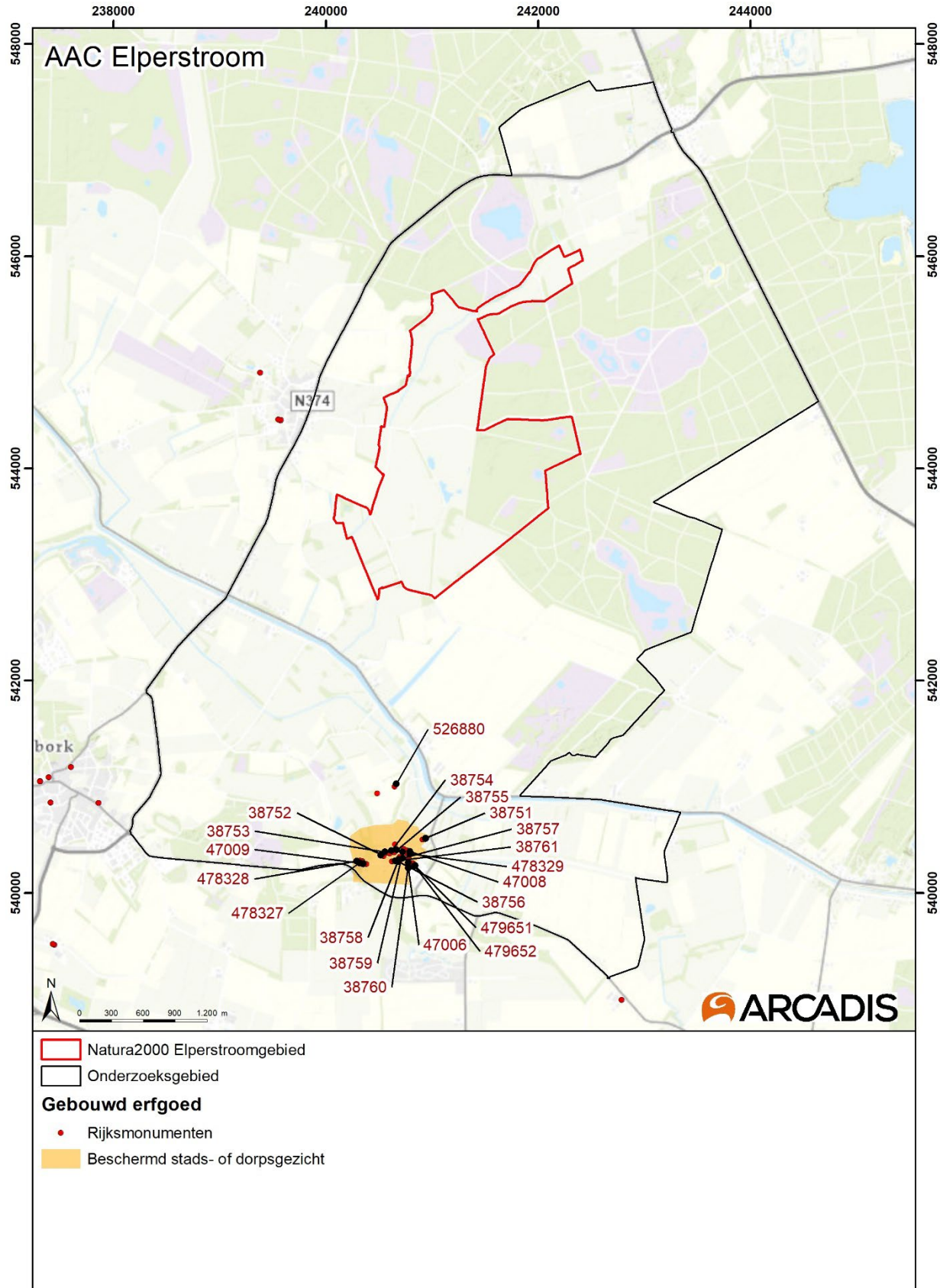
38 Gemeentelijke cultuurhistorische waardenkaart



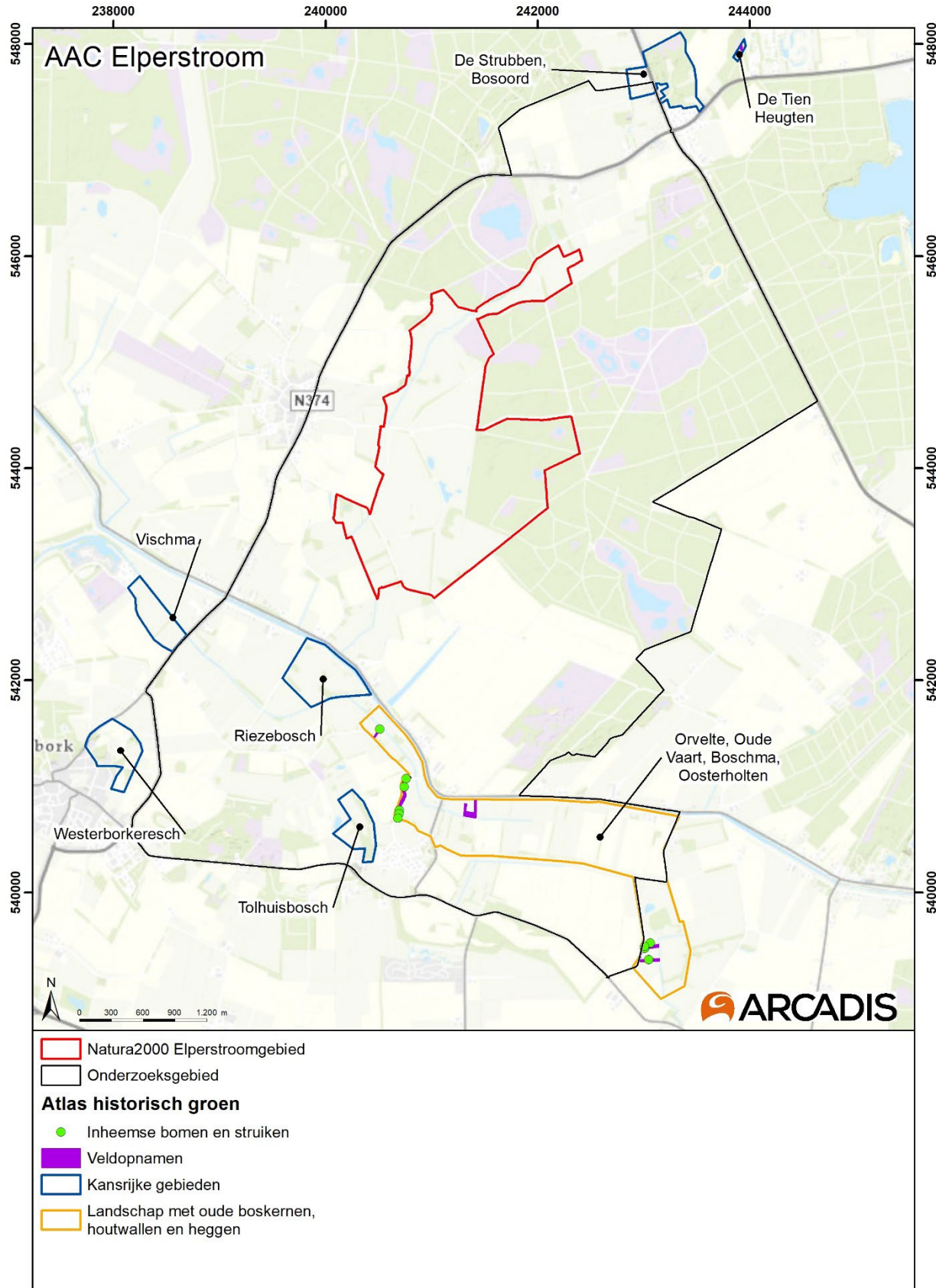
39 Analyse watersysteem o.b.v. kaart 1900



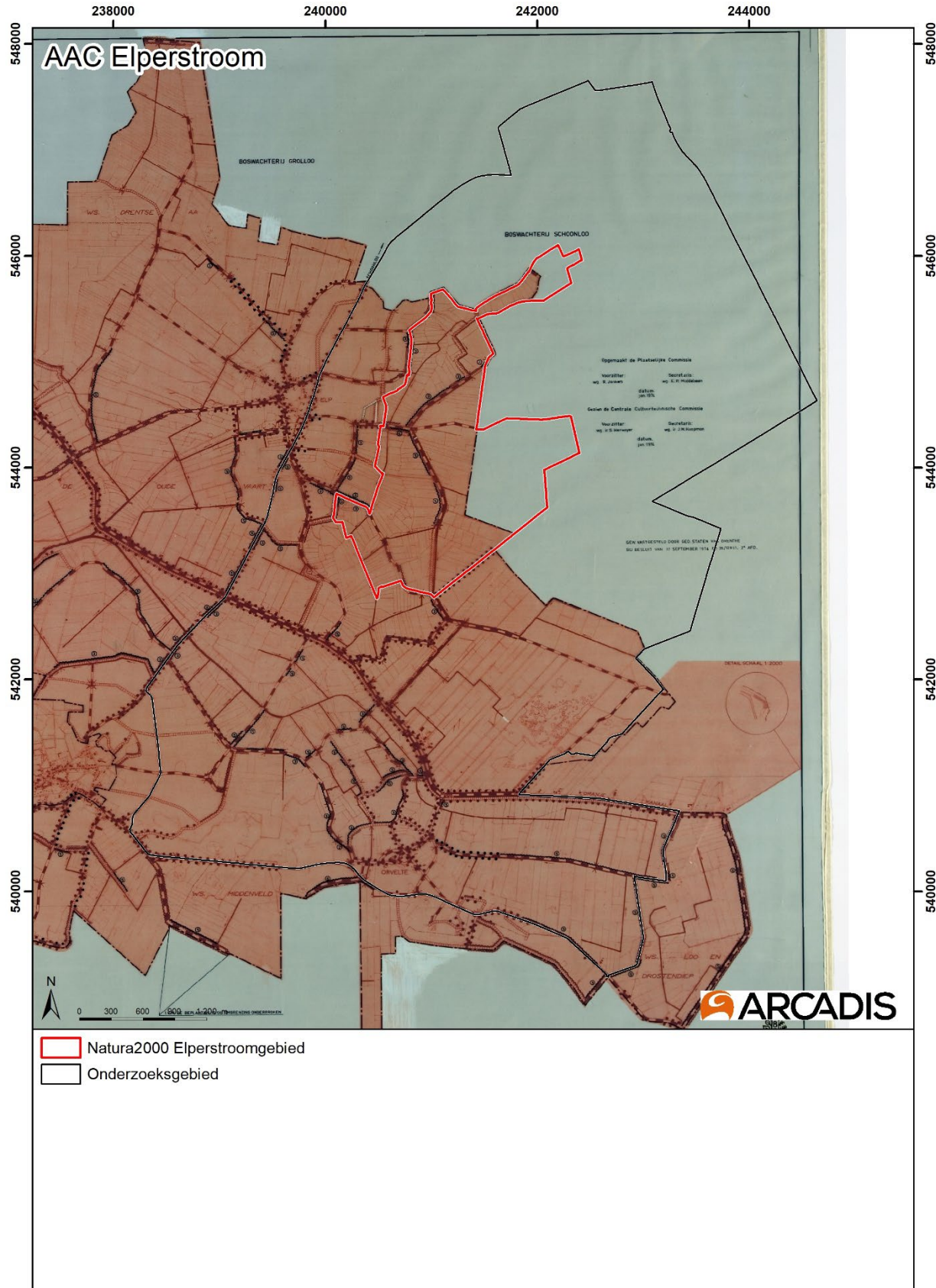
40 Gebouwd erfgoed (RCE)



41 Atlas Historisch groen (Maes)



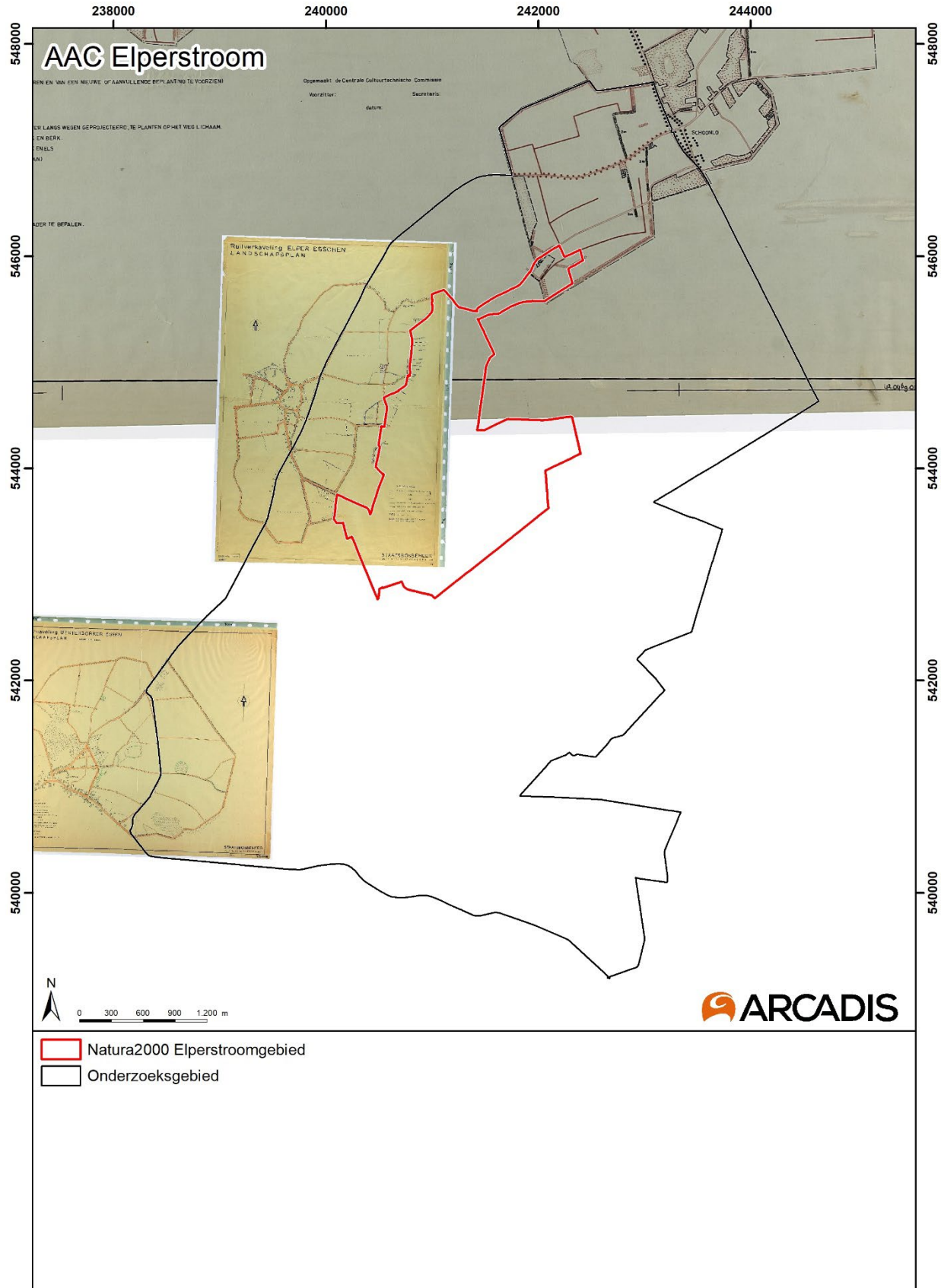
42 Landschapsplan Ruilverkavelingsperiode



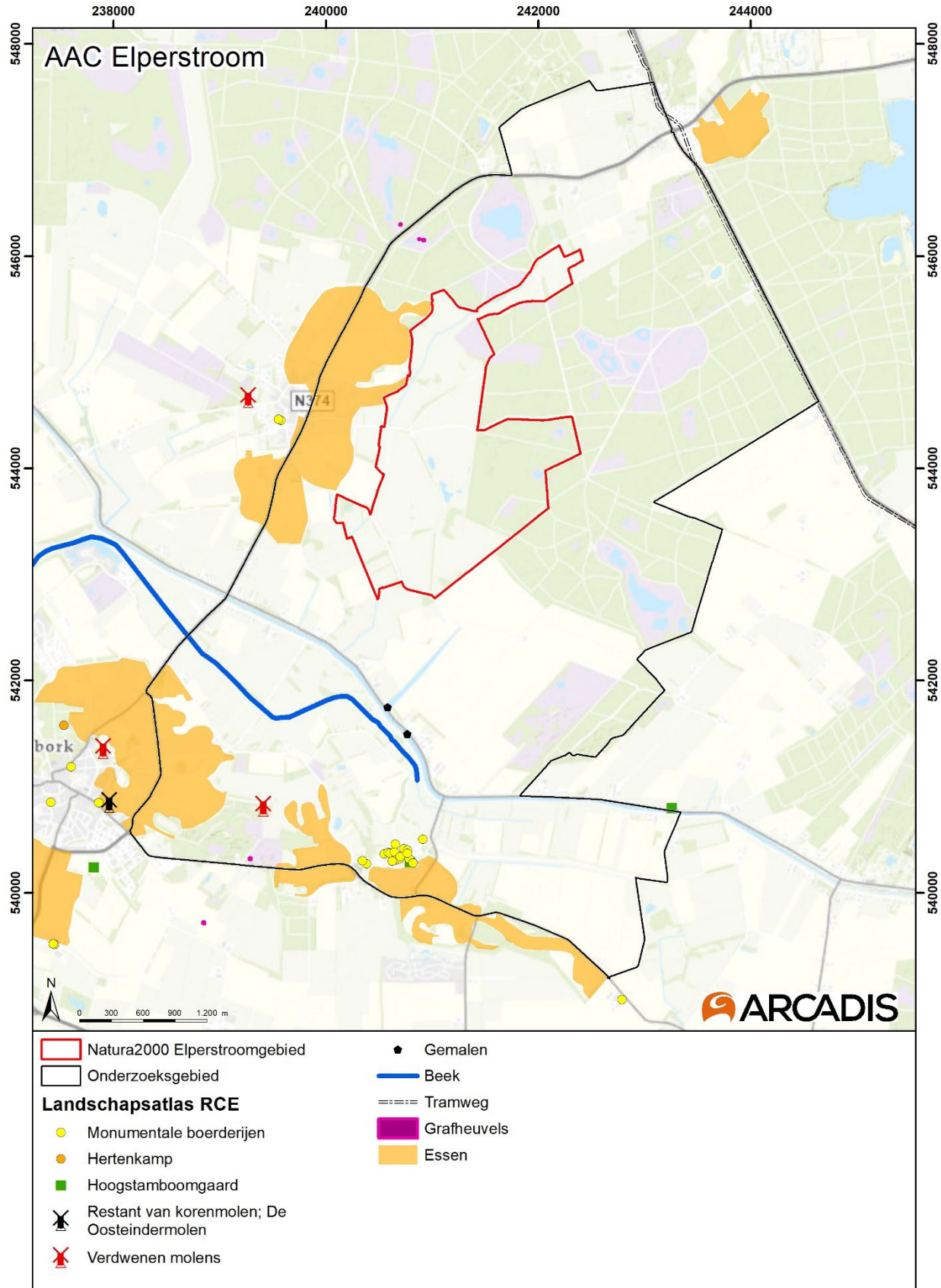
43 Landschapsplan Ruilverkavelingsperiode



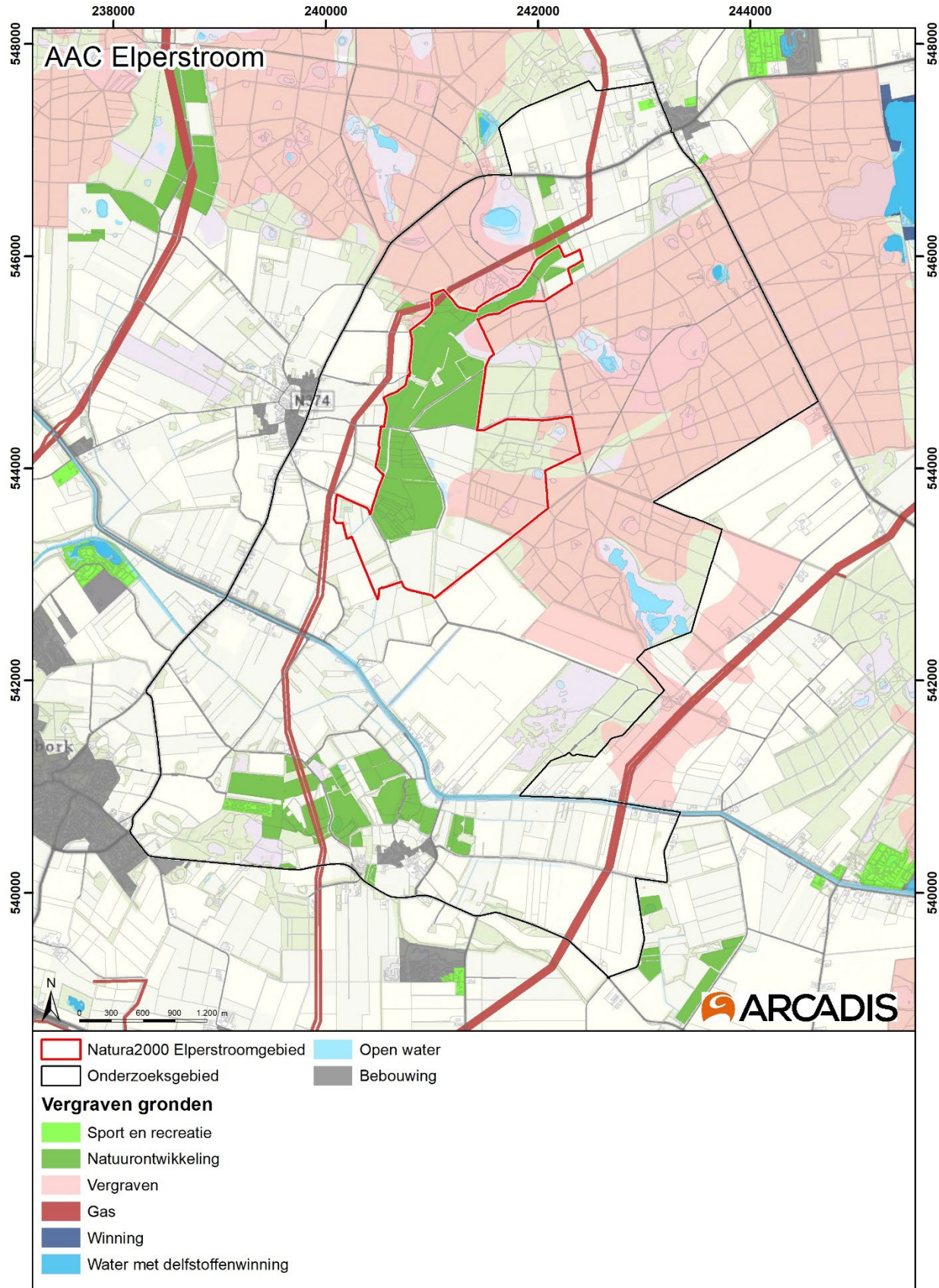
44 Landschapsplan Ruilverkavelingsperiode



45 Atlas - Rijksdienst voor het cultureel Erfgoed



46 Kaart Vergraven Gronden



47 Bestemmingsplannen

De bestemmingsplandata blijkt onbruikbaar voor bewerking in ArcGIS.

Colofon

BIJLAGE 1 - KAARTENBOEK AAC-ONDERZOEK ELPERSTROOM
BUREAUONDERZOEK AARDKUNDE, ARCHEOLOGIE EN CULTUURHISTORIE (AAC)

KLANT

Prolander

AUTEUR

Janin Hekman en Dirk Knapen

DATUM

12 mei 2022

STATUS

Definitief

GECONTROLEERD DOOR

Floris van Oosterhout
Senior Adviseur Archeologie & Cultuurhistorie,
Senior KNA-Archeoloog, Senior KNA-prospecteur

Over Arcadis

Arcadis is een toonaangevend wereldwijd ontwerp- en consultancybureau voor de natuurlijke en gebouwde omgeving. Wij maken het verschil voor onze klanten en de maatschappij met doeltreffende, duurzame en digitale oplossingen. Met 27.000 mensen in meer dan 70 landen genereerden we in 2020 een omzet van €3,3 miljard. Wij ondersteunen UN-Habitat met kennis en expertise om leefomstandigheden te verbeteren in gebieden getroffen door de gevolgen van de klimaatverandering.

www.arcadis.com

Arcadis Nederland B.V.

Postbus 63
9400 AB Assen
Nederland

T +31 (0)88 4261 261

Arcadis. Improving quality of life

Volg ons op



[arcadis-nederland](https://www.arcadis-nederland.nl)



[arcadis_nl](https://twitter.com/arcadis_nl)



[ArcadisNetherlands](https://www.facebook.com/ArcadisNetherlands)